









L'Aubrac


















Découvrir

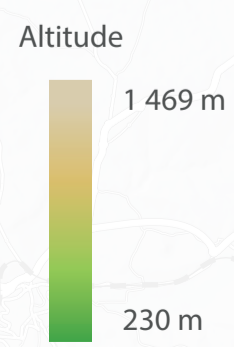
-  Site naturel classé
-  Curiosité géologique
-  Curiosité paysagère
-  Curiosité floristique
-  Site de pêche








Visiter

-  Site de visite
-  Barrage hydroélectrique
-  Patrimoine remarquable (Plus beaux villages de France, Petites cités de caractère, Sites remarquables...)

Se dépenser

- Chemins vers Saint-Jacques-de-Compostelle
Patrimoine mondial de l'Humanité - UNESCO :
-  Section de sentier inscrite à l'UNESCO
 -  Monument inscrit à l'UNESCO
 -  Baignade ou nautisme
 -  Thermalisme et bien-être
 -  Activité verticale
 -  Station de ski et de pleine nature
 -  GR° 65 Via Podiensis : Chemin vers Saint-Jacques-de-Compostelle
 -  GR° 6 - GR° 60 Chemins de Saint-Guilhem
 -  GR° 670 Chemin Urbain V
 -  GR° 465 Des monts du Cantal à la vallée du Lot
 -  GR° de pays Tour des Monts d'Aubrac
 -  GR° de pays de Saint-Flour
 -  GR° de pays Lo Camin d'Olt
 -  Itinéraire Aubrac au Cœur
 -  Site VTT-FFC



-  Autoroute
-  Route
-  Voie ferrée
-  Bourg principal
-  Maison de l'Aubrac
-  Office de Tourisme
-  Espace boisé

