

le château de Parentignat est baptisé par Henri Pourrat "Le petit Versailles Auvergnat". Chaque génération n'a cessé d'enrichir l'exceptionnelle collection d'objets d'art du château et on y trouve encore une grande partie de son mobilier d'origine.

À 7 Km ETAPE 9 : USSON ET LA REINE MARGOT

👍 Rendez-vous place de la Reine Margot pour débuter votre visite

Perché sur une butte volcanique et dominé par une statue de la vierge, le village d'Usson offre un panorama à 360° sur la chaîne des Puys, le massif du Sancy, le Cézallier, les monts du Cantal et ceux du Livradois-Forez. Ce village garde le souvenir de la Reine Margot, qui pendant 19 ans fut exilée dans sa forteresse, une des plus importantes du royaume. En suivant le circuit balisé par une salamandre, vous découvrirez le village et vous serez séduit par la grandeur de ses orgues basaltiques, la puissance de ses anciens remparts, le charme de ses rues qui montent jusqu'à l'église, bordées de vieilles demeures, d'une forge reconstituée, de maisons vigneronnes, d'ateliers d'artistes. Tous ces éléments lui ont permis d'être labélisé « Plus beaux villages de France ».

À 23 Km ETAPE 10 : MONTPEYROUX ET SON DONJON

👍 Rendez-vous place de l'église pour débuter votre visite

On dénombre plus de 1000 ans d'histoire pour ce village perché sur son mont, qui brille de sa pierre d'arkose blonde, noble matériau qui fit sa richesse. Le nom de Montpeyrroux (Mont Pierreux) remonte à la fin du 11ème siècle. C'est pourquoi Montpeyrroux est labélisé « Plus beaux villages de France ». A l'entrée de l'ancien village médiéval fortifié, vous pouvez découvrir un magnifique porche du 14ème siècle. Plus ancien, un donjon du 13ème siècle domine de 30 mètres les maisons et offre depuis sa plateforme crénelée un panorama d'exception sur la chaîne des Puys, le massif du Sancy et les monts du Cantal (accès payant). Laissez-vous séduire par le labyrinthe des ruelles et des passages voûtés dont les plus anciennes constructions datent de 1122. Laissez-vous charmer par les habitats vigneronnes et les anciennes maisons bourgeoises, témoignages de la prospérité viticole du 19ème siècle.

À 9 Km ETAPE 11 : LE FORT VILLAGEOIS DE PLAUZAT

👍 Rendez-vous place de l'église pour débuter votre visite

Cet ancien bourg fortifié date du 15ème siècle, il possède une église d'époque romane construite en arkose aux 11ème et 12ème siècles (chœur et transept à coupole sont des chefs d'œuvres d'art roman), puis fortifiée et agrandie au 14ème siècle, à l'époque gothique (deux nefs latérales). Elle est classée Monument Historique depuis 1862. C'était l'ancienne chapelle du château qui devint par la suite une église prieurale. Le château seigneurial, quant à lui, date du 14ème siècle. Il fut plusieurs fois remanié au cours de l'histoire et abrite actuellement la mairie. Vous retrouverez aussi une très belle fontaine aux Lions ornée de lions et de sirènes par le sculpteur Louis Gourmier (1832-1901).

Retour à Champeix - 6 km

 Agglomération Pays d'Issoire
Service de Promotion Touristique
04.73.89.15.90
tourisme@capiissoire.fr
www.issoire-tourisme.com




Circuit téléchargeable sur
www.cirkwi.com et
www.issoire-tourisme.com
Retrouvez l'application Cirkwi
pour tablettes et smartphones.

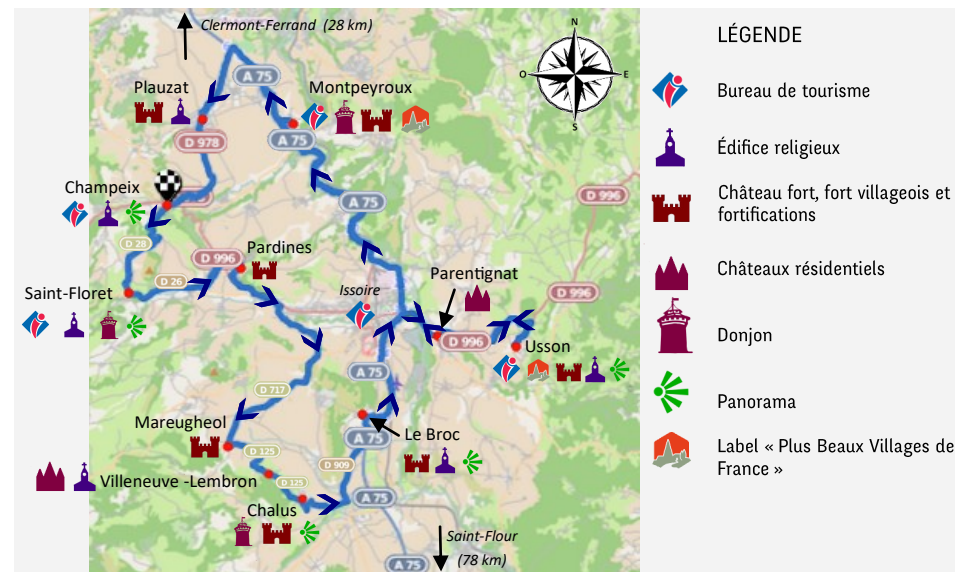
Carte : Open street map - IPNS - NE PAS JETER SUR LA VOIE PUBLIQUE

 AGGLO
PAYS
D'ISSOIRE

Châteaux Forts et Fort Villageois



Le Pays d'Issoire vous offre un concentré d'histoire et une diversité architecturale. En effet, l'histoire a marqué le territoire, notamment en bâtissant des forts villageois pour se protéger de la Guerre de 100 Ans. Vous découvrirez aussi d'autres sites défensifs tels que des châteaux forts, mais également des châteaux résidentiels.



DEPART ETAPE 1 : CHAMPEIX ET LE MARCHIDIAL

👍 Débutez votre visite par le bourg de Champeix, puis rejoignez le hameau du « Marchidial »

Champeix s'est développé au 13ème siècle grâce aux Dauphins d'Auvergne qui valorisèrent la production de vin et les marchés. Champeix fut la seconde résidence des Dauphins d'Auvergne. Au Moyen-Âge, châteaux et échanges commerciaux allaient souvent de pair. De nombreux châtelains auvergnats fondèrent un marché dans l'enceinte de leurs forteresses. C'est le cas de Champeix où cet ancien marché a laissé son nom au quartier du château, le Marchidial, qui signifie " la place du marché ". Le marché a déserté cette place aux 16 et 17èmes siècles pour se dérouler en contrebas dans le village les vendredis matins. Sur ce promontoire granitique, vous remarquerez une chapelle castrale, l'église Saint-Jean, édifiée à même la roche, une partie de la tour principale, les jardins et la base du donjon. Le reste du château fut détruit au 17ème sur ordre de Richelieu. Dans le village, sur la rive droite de la Couze Chambon, vous découvrirez l'église romane Sainte Croix, construite au 12ème siècle, probablement sur l'emplacement d'un ancien couvent de moines Camaldules, et modifiée aux 15 et 16ème siècles. Un circuit pédestre vous propose la découverte des jardins thématiques de Champeix : jardins en terrasse, vergers, potagers au bord de la rivière. Le départ est situé dans le bourg.



ETAPE 2 : SAINT-FLORET, SON DONJON ET LE SITE DU CHASTEL

👉 Partez du bourg en direction du donjon, puis remontez jusqu'au site du Chastel

Ce village qui s'élève sur les rochers est protégé par le donjon d'un château féodal du 13ème siècle. Au rez-de-chaussée, on découvre une des plus belles salles gothiques de France, la salle des chevaliers, avec des fresques retraçant le roman de Tristan et Iseult. Puis, la 2ème salle du château vous offre un point de vue panoramique à partir du donjon. Le site archéologique du Chastel avec des tombes anthropomorphes du Haut-Moyen-Age domine le village. Ce site est surmonté par un ossuaire de forme cylindro-conique. Une chapelle romane du 12ème siècle avec son clocher du 16ème siècle renferme des trésors, dont une « Vierge à l'oiseau » et une fresque du seigneur de Saint-Floret.



ETAPE 3 : LE VILLAGE FORTIFIÉ DE PARDINES

👉 Rendez-vous rue de l'église pour débiter votre visite

Situé au pied d'une falaise bordant un plateau basaltique qui domine la Couze Pavin, Pardines a subi un véritable cataclysme. En 1733, à la suite de pluies torrentielles des masses de rocher s'écroulèrent durant 24h et une soixantaine de bâtiments furent écrasés. Cette catastrophe naturelle fut attribuée à une punition divine. Le peuplement de ce village remonte aux 3ème et 4ème siècles, avec la présence d'une nécropole au lieu-dit la Maison Blanche. Le propriétaire de ce domaine a découvert en 1928 : des squelettes et des vases de terre. Jusqu'en 1935, il découvrit 210 tombes, des vases du 3ème siècle, des objets en bronze et des monnaies des 2ème et 4ème siècles. Ce village fut fortifié au 15ème siècle, vous découvrirez d'anciennes courtines et des tours rondes qui sont intégrées dans des habitations.



ETAPE 4 : LE FORT VILLAGEOIS DE MAREUGHEOL

👉 Rendez-vous rue du Pont-levis pour débiter la visite du fort

Au sud de la plaine fertile du Lembron, protégée des vents par le relief, Mareugheol bénéficie d'un micro climat avantageux à deux pas de la montagne. Le village possède un fort, construit autour de l'église à l'époque de la Guerre de 100 Ans. L'enceinte du village, très imposante, est un vaste quadrilatère de 65m de côté, flanqué aux angles de tours circulaires et présentant des murs d'enceinte d'une dizaine de mètres de hauteur. A l'intérieur de cette fortification de basalte très homogène, sans doute édifée en peu de temps, les ruelles du quartier médiéval s'organisent à l'image d'un labyrinthe autour d'un bâti très dense.

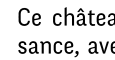
À découvrir : le fort villageois (14ème 15ème siècles), l'église romane Saint Victor et Sainte Couronne et son mobilier (monument historique), les croix du 17ème siècle : croix écotée, croix de Saint-Roch, le groupe lavoir-fontaine-abreuvoir-buanderie (Mareugheol a la chance d'avoir conservé intact son ensemble de petit patrimoine dédié aux usages de l'eau).



ETAPE 5 : VILLENEUVE-LEMBRON ET SON CHÂTEAU

👉 Rendez-vous Route du Lembron pour visiter le château, son parc et ses écuries

Le château de Villeneuve-Lembron fut édifié à la fin du 15ème siècle pour Rigaud d'Aureille, bailli des montagnes d'Auvergne, maître d'hôtel des rois Louis XI, Charles VII, Louis XII et François Ier.



ETAPE 6 : CHALUS ET SON CHÂTEAU

A la fin du 19ème siècle, la plupart des coteaux étaient recouverts de vignes cultivées en terrasses. Chalus garde encore aujourd'hui des traces de ce passé. On remarque plusieurs anciennes maisons vigneronnes. La tradition se perpétue avec des vignerons passionnés qui offrent un Côte d'Auvergne fruité et capiteux : le vin de Boudes. Le Château est signalé dès le 10ème siècle, période à laquelle Chalus devait être une place forte importante puisque les seigneurs de Chalus étaient également ceux de Boudes et de Sansac. Aujourd'hui, le château se compose de 2 ensembles : la partie nord aménagée en résidence privée et la partie méridionale, classée Monument Historique, qui possède encore un imposant donjon circulaire en arkose de la fin du 13ème siècle et un corps de logis du 15ème siècle.



ETAPE 7 : LE VILLAGE FORTIFIÉ DU BROC

Ce village fortifié est situé sur le flanc Est d'une coulée de basalte, la voie romaine de Clermont au Puy traversait son territoire. Il tient d'ailleurs, son nom d'un mot gaulois « broccos » qui signifie : éperon rocheux. Le panorama sur la plaine de la Limagne est saisissant. La vie paroissiale remonte au 10ème siècle et le Broc fut le centre d'une importante seigneurie. Elle resta possession de la famille du Broc jusqu'en 1304 et certains représentants jouèrent un rôle important dans l'entourage des Dauphins d'Auvergne. Dans le bourg de ce village, un circuit vous permet de découvrir son petit patrimoine. Au hameau de Chassaing (à 2.5 km au sud du bourg), subsistent les bâtiments de la commanderie de Chauzat, construction gothique avec salle basse et tourelles d'escalier en vis, la chapelle conserve d'intéressantes peintures murales classées Monument Historique en 1969 (Propriété privée).



ETAPE 8 : PARENTIGNAT, SON CHÂTEAU ET SON PARC A L'ANGLAISE

Bâti entre 1707 et 1720 par Anne-François de Lastic sur les bases d'une ancienne maison forte, le château de Parentignat appartient toujours à la même famille. Son parc à l'anglaise, surplombé d'une terrasse bordée d'orangers centenaires et de rosiers anciens, contraste singulièrement avec la rigueur de la cour d'honneur où ont été reconstitués les six parterres de gazon qui existaient à l'origine. Déjà cité au 18ème siècle comme l'une des demeures les plus richement meublées de la province,