



Fiche parcours n°10

La Croix de Beaune

(Saint-Genès-Champanelle / Chatrat)

 1h (marche)  3,6 KM




Balade familiale / Scolaire



Lors de cette balade, vous pourrez profiter d'une vue sur les puys de la Vache, de Lassolas et de Mercoeur.

Ce parcours relativement facile et plat sera adapté à un public familial, débutant ou scolaire.

Balisage

-  Ronds jaunes dans les 2 sens.
-  Ne pas tenir compte des croix de mauvaise direction  qui ne concernent pas le balisage des itinéraires de Clermont Auvergne Métropole.

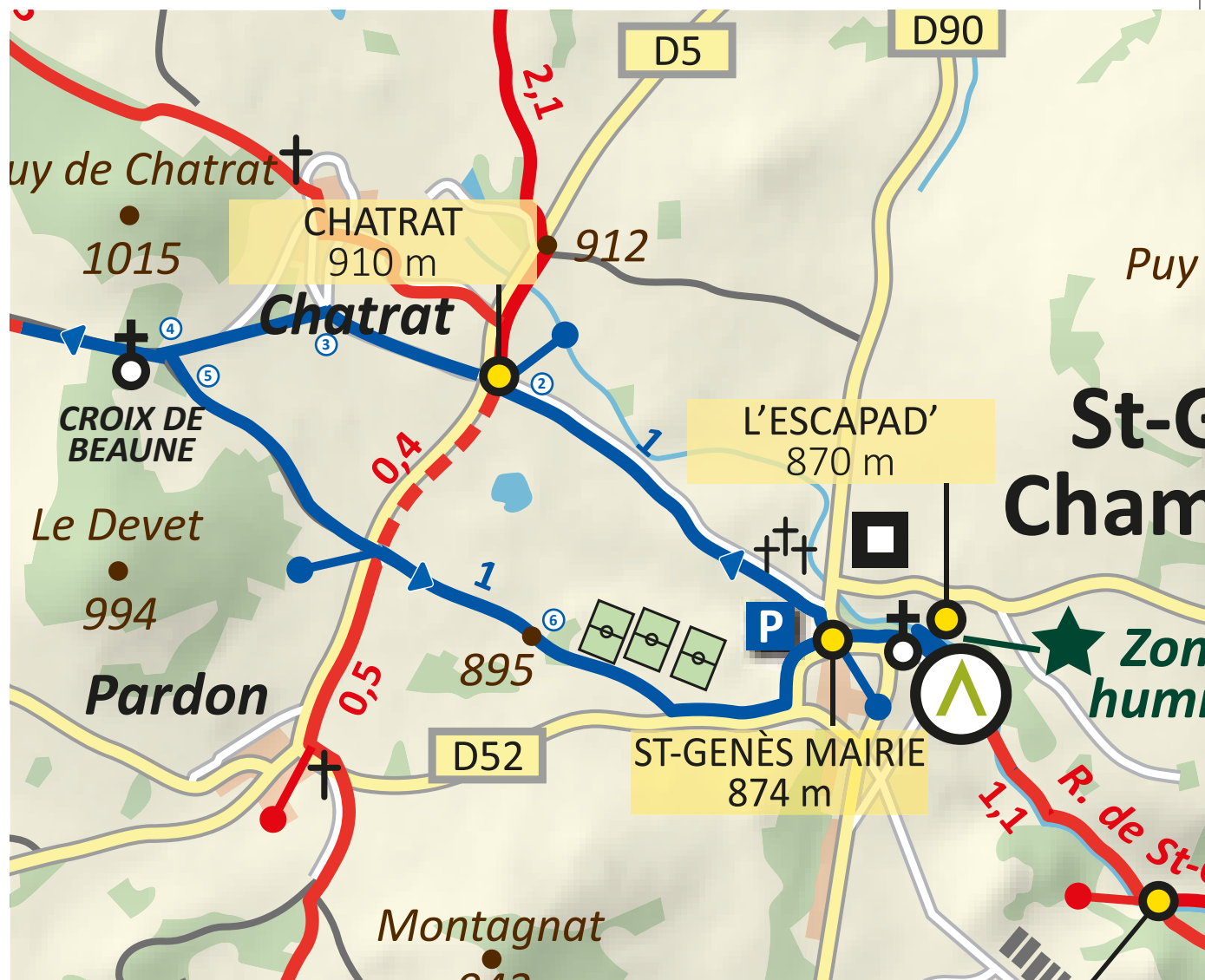
Caractéristiques du parcours












- **Difficultés** : aucune.
- **Altitudes** : point haut : 950 m - point bas : 880 m.
- **Dénivelé positive** : 100 m.
- **Les + de la balade** : Vue sur les puys de la Vache, de Lassolas et de Mercoeur.

Accès au point de départ

- Départ de l'Escapad', centre d'activités sportives et de loisirs verts, château de Saint-Genès-Champanelle, à proximité de l'église.

Contacts : 04 43 76 26 81 / lescaped@clermontmetropole.eu



	Balade, suivre les «  »		L'Escapad' - départ de la balade		Curiosité, patrimoine, site intéressants
	Autre itinéraire balisé «  »		Panneau d'info « la météo en balade »		Sens de la balade
	Raccourci non balisé		Mât directionnel de carrefour		
	Km entre 2 points				

 [Voir descriptif détaillé du parcours au verso](#)

La Croix de Beaune

Descriptif détaillé du parcours



- ① Au départ de l'Escapad', passer derrière l'église pour traverser au passage piéton. Au niveau de la mairie, descendre rejoindre le mât directionnel et prendre direction « *Chatrat* ». Tourner à gauche et passer devant le cimetière.
- ② Continuer tout droit direction « *Chatrat / Puy de Dôme* »
- ③ Prendre à gauche sur le chemin « *Croix de Beaune* ». Continuer toujours tout droit (ne pas prendre le chemin à droite)
- ④ **Facultatif** : un aller-retour de 200 mètres permet d'accéder à un panorama sur le Puy de la Vache, le Puy de Lassolas et le Puy de Mercoeur. Pour accéder à ce dernier, passer devant la Croix de Beaune (montée).
- ⑤ Prendre le chemin à gauche (flèche « PR ») avant la Croix de Beaune. Traverser la route départementale et aller tout droit direction « *Saint-Genès-Champanelle* ».
- ⑥ Passer devant le complexe sportif, la caserne de pompier et les courts de tennis en suivant le balisage «ronds jaunes». Arrivé à la mairie, suivre le panneau directionnel direction « L'Escapad' » (200 mètres).