

## Points de départ



Le Pertuis - Derrière la Mairie  
GPS 45.096968, 4.059961


Saint-Julien Chapteuil - Devant l'Office de Tourisme  
GPS 45.036136, 4.060836

Lantriac - Devant la Gare-Patinoire  
GPS 44.999819, 3.992825



## Balisage

Les balises de direction portent le numéro des circuits lorsqu'ils empruntent le même chemin.



Les balises de fausse direction signalent les chemins à ne pas emprunter. Ils ne sont pas systématiques.

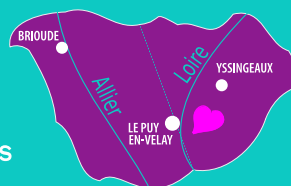


Les balises de danger vous signalent la plupart du temps la traversée d'une route, mais peut aussi vous alerter sur un passage glissant, une falaise... Soyez vigilants !



L'Espace Trail du Meygal vous offre des panoramas à couper le souffle sur les traces préférées des coureurs locaux. Prêts pour partir à l'assaut des flancs de nos volcans ? Partez !

Haute-Loire  
Auvergne-Rhône-Alpes



## Pour tout savoir ...

...sur les hébergements, la restauration, les autres activités, pour télécharger les traces, consulter les annonces de dernière minute, un seul site de référence :

# Espace Trail



## du Meygal



ITINÉRAIRES & SITES  
**respirando**



« Lantriac - 426 » par Roland Picodonné - Flickr / Lantriac - 426 - Sous licence CC BY 2.0 via Wikimedia Commons

Une réalisation

avec le concours de la Maison du Tourisme de la Haute-Loire / Respirando (www.respirando.fr)



[www.espace-trail-meygal.fr](http://www.espace-trail-meygal.fr)

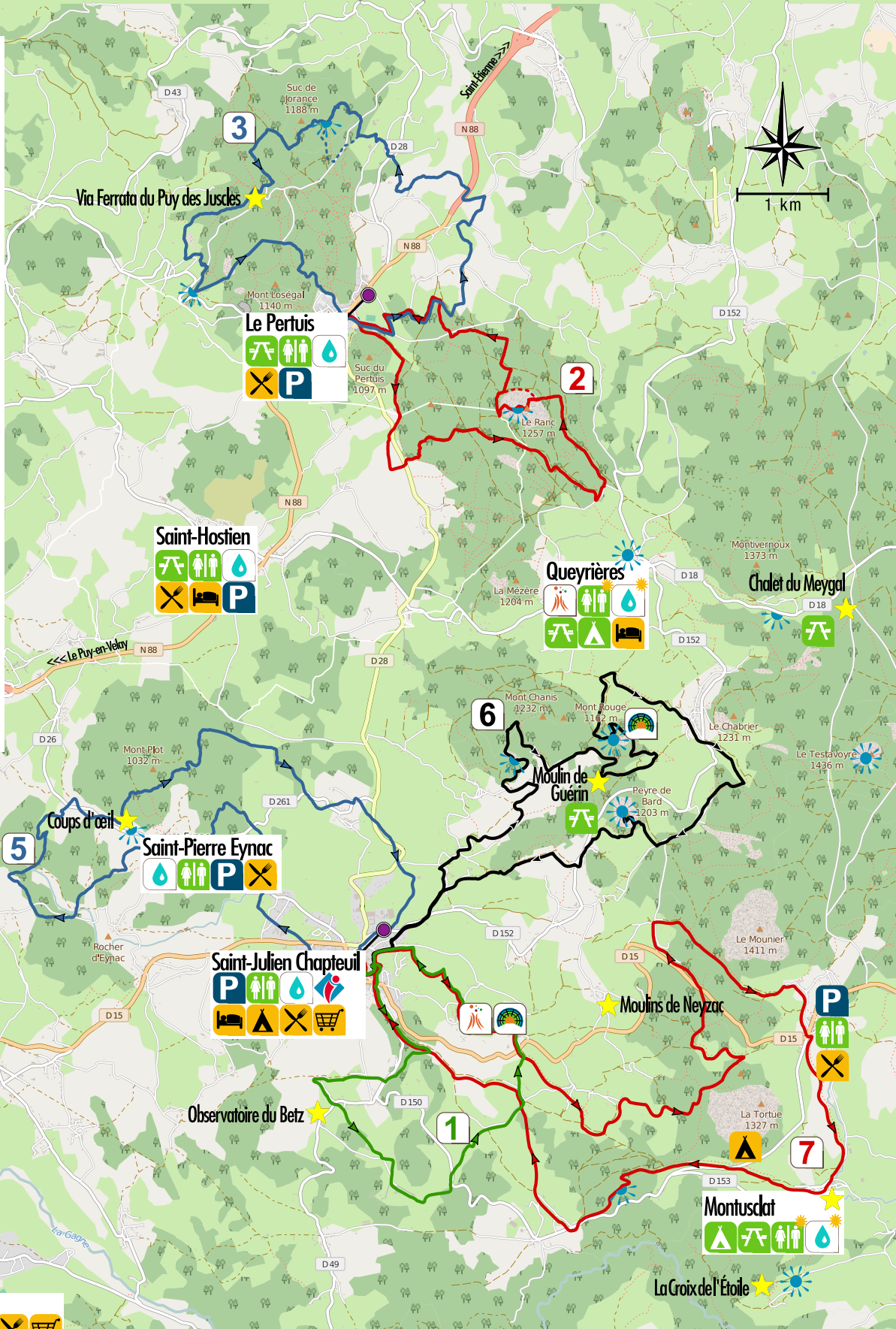


[www.espace-trail-meygal.fr](http://www.espace-trail-meygal.fr)



# LÉGENDE

-  Point de départ
-  Numéro de circuit
-  Parking
-  Office de Tourisme
-  Eau potable
-  Eau potable (en saison)
-  Toilettes publiques
-  Toilettes publiques (en saison)
-  Aire de pique-nique
-  Camping libre
-  Camping
-  Restauration
-  Hébergement à la nuitée
-  Supérette
-  Volcans en Liberté
-  Site remarquable
-  Table d'orientation
-  Point de vue



## Les circuits

N°	Nom	Départ	Distance	Dénivelé positif
1	Suc de Chapteuil	Saint-Julien Chapteuil	11,000 km	330 m
2	Suc du Ranc	Le Pertuis	10,900 km	440 m
3	Suc de Jorance	Le Pertuis	13,300 km	550 m
4	Suc de Monet	Lantriac	10,700 km	310 m
5	Mont Plaux	Saint-Julien Chapteuil	15,400 km	430 m
6	Mont Chanis	Saint-Julien Chapteuil	19,500 km	770 m
7	La Tortue	Saint-Julien Chapteuil	22,400 km	810 m

● Vert : facile ● Bleu : moyen ● Rouge : difficile ● Noir : Très difficile