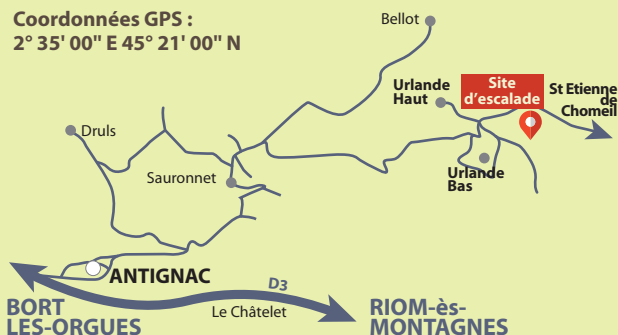




# TOPOGUIDE DU SITE D'ESCALADE D'URLANDE

Coordonnées GPS :  
2° 35' 00" E 45° 21' 00" N



## Accès au site

Dans le bourg d'Antignac, prendre la direction de l'ancien presbytère/Sauronnet. Traverser Sauronnet, puis à la sortie du lieu-dit, au croisement, prendre à droite en direction d'Urlande. Continuer sur 2 km et traverser Urlande Bas.

Lorsque vous arrivez au croisement de Saint-Etienne-de-Chomeil et Urlande Haut, prenez le chemin carrossable à droite, 400m plus loin un espace est sur votre gauche pour garer votre véhicule. La falaise se trouve 100m plus haut, un chemin est aménagé pour y accéder.

## Descriptif de la falaise

À 860 m d'altitude, la falaise composée de roches phonolites est exposée Sud-Ouest. Sa hauteur est d'environ 20 mètres. Ce site d'escalade est accessible après 5 minutes de marche, il comporte 11 voies de niveau 4 à 6. Cette falaise a été équipée par D. Collangette et F. Pallandre, puis remis aux normes par V. Terrisse et un groupe d'adolescents du territoire de la Communauté de communes Sumène Artense en 2019.

## CONTACTS

### Mairie d'Antignac

Le Bourg  
15 240 Antignac  
04.71.40.21.16

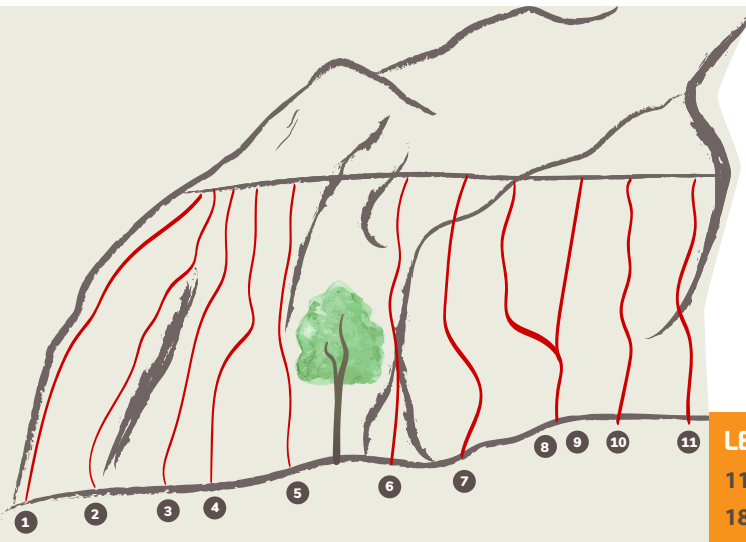
### Office du tourisme Sumène Artense

6 Place de l'église  
15 270 Champs sur Tarentaine  
04.71.78.76.33

### Communauté de communes Sumène Artense

23 bis place de l'église  
15 270 Champs sur Tarentaine  
04.71.78.72.55





## N° Nom des voies

### Cotations

- 1 *Faut pas rêver* 4A
- 2 *Série noire* 4C
- 3 *Auto, bobo c'est trop* 6A+
- 4 *Grève de plaisanterie* 5C
- 5 *Une journée d'enfer* 5C
- 6 *Houx lala* 6B+
- 7 *Cotes en toc* 4B+
- 8 *Pneumothorax* 5A
- 9 *Insécurité sociale* 5A
- 10 *Acrormion* 4B
- 11 *L'oubliée* 5C

## LES NUMÉROS D'URGENCES

- 112 : Urgences    15 : SAMU
- 18 : Pompiers    17 : Gendarmerie

## Aux alentours

### Sport :

La randonnée du rocher d'Agayrou est un itinéraire de 7km parfois aérien qui conduira le promeneur depuis l'église romane Saint-Pierre-ès-Liens d'Antignac jusqu'aux rochers d'Agayrou et de la roche de Saint-Hubert qui dominant fièrement la vallée de la Sumène.

Site remarquable : Sur les traces du berger Cyprien : 3km, balisage rouge. Attention le début du sentier présente une pente forte (suivre les panneaux Site remarquable).


Circuit VTT « En regardant passer le train » : 11km de sentier de niveau facile au départ de Vebret et traversant Antignac.

**Gastronomie** : Bar et restauration dans le bourg.

**Nature** : La tourbière de la Bouboulie d'une superficie de 12 ha, s'abrite dans une cuvette. Son originalité tient dans sa basse altitude peu commune pour une tourbière (- de 700m). On peut y voir 4 espèces protégées : l'Andromède, 2 types de Droseras et la Canneberge.

**Églises** : La Chapelle du Roc Vignonnet perchée sur son roc basaltique, ce bel édifice roman est le vestige d'un prieuré bénédictin, dépendant de l'ordre de la Chaise-Dieu, édifié au début du XII<sup>ème</sup> siècle. Il surplombe la vallée de la Sumène. À visiter également, l'église Saint-Pierre-ès-Liens et la chapelle de Salsignac.

**Musées** : La Maison de la Minéralogie du Massif Central : Collection de minéraux, fruit de plus de 10 années de prospections sur le territoire.



## + D'INFOS

**Office de Tourisme de Sumène Artense**  
 6 Place de l'église  
 15 270 Champs-sur-Tarentaine-Marchal  
 04.71.78.76.33  
[www.tourisme-sumene-artense.com](http://www.tourisme-sumene-artense.com)



Réalisation : Communauté de communes Sumène Artense et un groupe d'adolescents sous l'encadrement de Vincent Terrisse, guide de haute montagne. Conception et impression : L'imprimerie de Bort 499 279 610 00012. Ne pas jeter sur la voie publique.

DATE DE PARUTION : FIN 2020.