

# AUREC-SUR-LOIRE

## CHEMIN DE LA MOURE

GPS: 45,367° N, 4,188° E

### BALISAGE



Les balises sont orientées vers la direction à suivre. Sur celles-ci figure le numéro du circuit que vous empruntez. La couleur du numéro correspond au niveau de difficulté du circuit. Les circuits sont balisés dans un seul sens.



Chemin à ne pas emprunter



Traversée de route, passage raide ou glissant



Les balises liaisons comportent une lettre pour indiquer la liaison sur laquelle vous vous trouvez. Les liaisons sont balisées dans les deux sens.

Malgré tout le soin apporté au balisage, il se peut que des balises disparaissent. Si vous rencontrez un problème sur l'un des itinéraires, merci de la signaler sur le site internet.

## 4 Le Passe-Vite

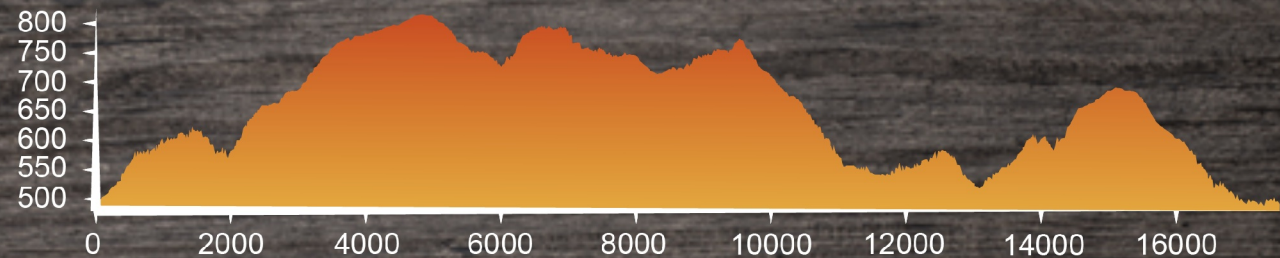
17,4 km

D+ 610 m

Technicité :



Cet itinéraire débute par un joli mais exigeant sentier dans les bois qui vous hissera jusqu'au plateau où vous alternerez entre traversées de petits villages et chemins forestiers. Passé l'émblématique chapelle Sainte Reine, il vous restera des efforts à fournir pour encaisser la difficile descente depuis Rochegut, puis effacer la dernière difficulté aux pourcentages usants.



### Conseils aux coureurs



Avant de partir mieux vaut se renseigner sur la météo et se procurer la carte ou la trace gps du circuit.




Libre à vous de partir le plus léger possible, néanmoins, n'oubliez pas qu'il n'est jamais agréable de prendre un coup de froid et qu'un téléphone portable peut vous être utile en cas de problème.



Une bonne hydratation et un apport alimentaire sont indispensables pour un effort optimal et une bonne récupération.

S'il vous plaît, ne jetez pas de déchets, ne sortez pas des itinéraires et ne pénétrez pas sur de propriétés privées !


# Légende

 Point de départ

 Point de vue


## Nature de l'itinéraire


 Niveau difficile

 Niveau intermédiaire

 Niveau facile

 Liaison

 Sens de l'itinéraire

 Pastille indicative d'un numéro d'itinéraire

Liaison(s)

A Vers circuits 5-6-7  
3,7 km

