

Étape 5 - Tronçon 8

Durée VTT : 2h20
Durée VTTAE : 1h15

Longueur : 19,5 km

Balisage :

767 m ▲ 907 m

Dénivelé : + 425 m

VTT assez facile
VTTAE facile

+/- 120 watts

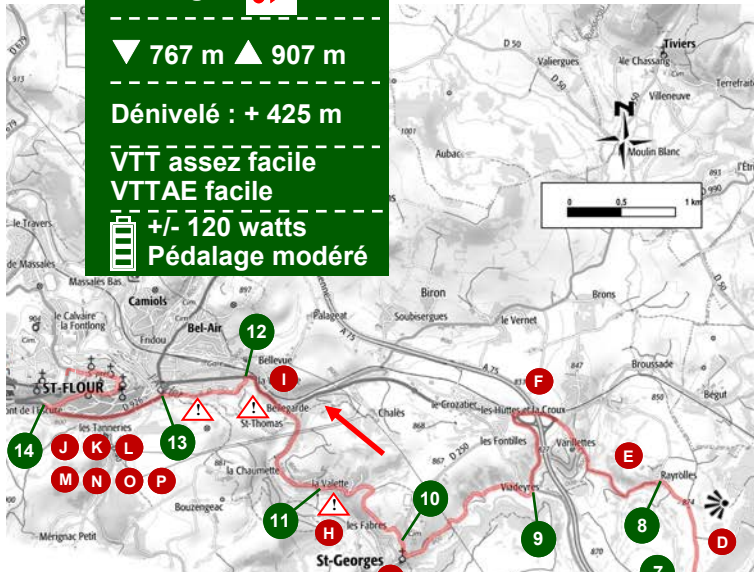
Pédalage modéré

Grand Tour VTT Horizons Volcaniques
Étape 5 Ruynes en Margeride - Saint-Flour
Tronçon 8 Ruynes en Margeride - Saint-Flour



RUYNES EN MARGERIDE - ANGLARDS DE SAINT-FLOUR - SAINT-GEORGES - SAINT-FLOUR

CRAIG - SCAN 50 © IGN - Licence n°2009 - CISE27-250 - Reproduction interdite.



8 A l'entrée du village de Rayrolles, prendre à gauche. Descendre vers le four à pain et prendre le chemin de droite.

9 Dans le virage, quitter la route et prendre la piste à droite. Continuer toujours tout droit et entrer dans Saint-Georges. Prendre la route à droite de l'église (D250).

10 Après le site de tri sélectif, au niveau d'une grande croix en bois, prendre la petite route à gauche qui descend en direction des fontaines.

11 Au stop, prendre à droite la D250. Après la station d'épuration, arriver à un carrefour. Prendre à gauche et remonter dans Saint-Flour sur environ 500 mètres, prudence, route à fort trafic (triangle).

12 Au croisement de l'Avenue de la République et de l'Avenue des Martyrs, prendre à gauche juste avant l'arrêt de bus, en direction d'un dépôt de voitures, puis gagner la promenade qui longe l'Ander (prudence passage étroit, modérer sa vitesse (triangle)).

13 Au croisement, prendre à gauche et remonter l'Avenue du 11 novembre puis l'avenue de Verdun (attention route à fort trafic (triangle)).

14 Après environ 750 mètres, tourner à gauche et remonter la rue des planchettes. Passer la porte fortifiée et continuer en face rue de la Rollande puis rue de la Frauze.

Verdun (attention route à fort trafic (triangle)).

Après environ 750 mètres, tourner à gauche et remonter la rue des planchettes.

Passer la porte fortifiée et continuer en face rue de la Rollande puis rue de la Frauze.

A la place d'Armes, dos à la cathédrale, prendre à gauche la rue Sorel. Au croisement suivant, prendre rue de Belloy puis à droite la rue du Collège et gagner les Allées Georges Pompidou.



Saint-Flour - Hervé Vidal



Écomusée de la Margeride - Hervé Vidal



La porte du Thuile Saint-Flour - Hervé Vidal

D Départ de Ruynes en Margeride au niveau de l'église. Prendre la direction du Viaduc de Garabit.

1 Après environ 350 mètres, juste avant le bâtiment des Ponts et Chaussées ; quitter la rue Maurice Martel et prendre à droite au niveau d'un cabanon en bois.

Rentrer dans le lotissement et continuer en face. Contourner une petite place à main droite puis prendre la petite route à droite qui descend (balisage du GR®) et se transforme, après la dernière maison, en un bon chemin. Celui-ci remonte et aboutit à un croisement.

2 Prendre à gauche et continuer en face sur environ 140 mètres jusqu'à une intersection.

3 Tourner à droite et redescendre au niveau des premières maisons de Combechalde. Prendre à droite et traverser le passage à niveau.

Suivre la D50 à droite en direction de Saint-Flour pendant quelques mètres jusqu'à une intersection.

4 Prendre à gauche et rentrer dans le hameau. Juste après le four à pain, prendre la petite route à gauche. Parcourir environ 100 mètres, et, dans, un petit virage, quitter la route pour prendre à gauche le chemin herbeux qui descend.

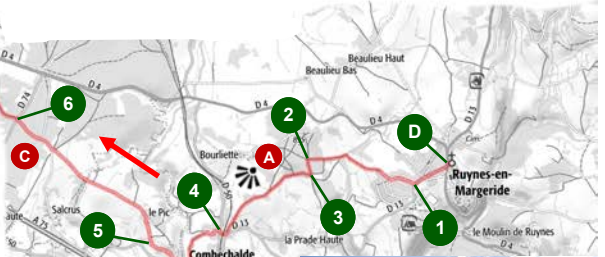
Passer à main droite du puits. Continuer sur ce chemin herbeux et déboucher sur une route (triangle) prudence. Tourner à droite et traverser le pont. Après quelques mètres, prendre de nouveau à droite la petite route qui monte.

5 Au replat, au niveau du carrefour et d'une croix en bois, rester à droite et gagner le hameau du Pic. Traverser le hameau et s'engager à gauche sur la grande piste. Ignorer les intersections à droite et à gauche et rejoindre une petite route. Rester à droite et déboucher sur la D74.

6 La traverser et prendre en face. Continuer sur environ 950 mètres en ignorant l'intersection à droite et rentrer dans le village de Pirou.

Au stop, prendre à droite la D4 pendant une centaine de mètres. Puis tourner à gauche. Continuer en face jusqu'au croisement suivant. Prendre à droite et suivre la route pendant environ 370 m.

7 Avant le cabanon en bois, prendre à droite et suivre cette petite route pendant environ 1,3 km.




Rester sur cette piste qui longe la forêt à main gauche puis qui descend fortement. Aboutir à une route et continuer la descente du hameau de Valette jusqu'au carrefour (prudence (triangle)).

11 Au stop, prendre à droite la D250. Après la station d'épuration, arriver à un carrefour. Prendre à gauche et remonter dans Saint-Flour sur environ 500 mètres, prudence, route à fort trafic (triangle).

12 Au croisement de l'Avenue de la République et de l'Avenue des Martyrs, prendre à gauche juste avant l'arrêt de bus, en direction d'un dépôt de voitures, puis gagner la promenade qui longe l'Ander (prudence passage étroit, modérer sa vitesse (triangle)).

Après environ 500 mètres, traverser la rivière par la passerelle métallique. Traverser une nouvelle passerelle puis remonter à gauche. Déboucher rue du Résonnet et prendre à droite.

13 Au croisement, prendre à gauche et remonter l'Avenue du 11 novembre puis l'avenue de Verdun



Saint-Flour, la cathédrale Hervé Vidal

Traversée de pâtures et de propriétés privées, chiens interdits même tenus en laisse.



Itinéraire non praticable de novembre à avril : enneigement.

Le mot du vététiste

Des chemins roulants vous emmèneront de Ruynes à Saint-Flour où vous serez amenés à longer les berges de l'Ander. Ensuite, vous monterez en ville haute à travers le centre ville historique et retrouver le point de départ de cette épopée.

Création et entretien du circuit :
Saint-Flour Communauté
<https://saint-flour-communauté.fr>

+ d'infos :
<https://www.pays-saint-flour.fr>

Vous souhaitez noter et/ou signaler un problème sur cet itinéraire :
www.rando.cantal.fr
info@pays-saint-flour.fr

Fiche Rando PDIPR 15
Édition 2019 - Tous droits réservés





A voir, à découvrir, chemin faisant



Quelques rappels:

Pour suivre le Grand Tour VTT
Horizons volcaniques :



Tourner à droite



Tourner à gauche



Continuer tout droit

Infos +

Ne pas oublier, avant de partir :
- de contrôler le VTT,
- de prévoir un kit de réparation.

Le port du casque est très fortement recommandé.

Sur la route et les chemins, le Code de la Route s'impose à tous.

En moyenne montagne, la progression d'un VTTiste est d'environ 8,5 km/h, en VAE 15 km/h.



GTVTT à Ruynes en Margeride - Hervé Vidal

Fiche Rando PDIPR 15
Édition 2019 - Tous droits réservés

Départ de Ruynes en Margeride. Bourg important de Margeride, Ruynes en Margeride a été marqué par la Résistance. Aujourd'hui, l'économie locale s'appuie sur l'activité de cueillette (champignons et plantes issues du massif forestier). A voir : l'église et son retable classé. A l'extérieur du village, le curieux clocher conservé dans le cimetière est le seul vestige de l'ancienne église. A voir également les quartiers anciens dominés par une tour du XII^{ème} siècle. Ecomusée de Margeride, halte suggérée au jardin de Saint-Martin.

Bar, boulangerie, boucherie, pharmacie, hébergement

A A 500 m, vue sur les villages de Combechalde et l'ancienne gare de Ruynes. Son château d'eau, communément appelé "Beffroi" de la gare alimentait en eau les locomotives à vapeur. Ligne SNCF Paris-Béziers.

B A 5 km, **viaduc de Garabit**, œuvre de Gustave Eiffel, et lac de Garabit (accès par D13).

Sur place : restaurants, bateau-restaurant, base de loisirs nautiques, hébergement (contacts sur demande)

Le viaduc de Garabit permet aux trains de la ligne Paris-Béziers de franchir la vallée encaissée de la Truyère. Entièrement métallique, il a été conçu par l'ingénieur Léon Boyer et réalisé par l'entreprise Gustave Eiffel de 1880 à 1884. Véritable défi architectural, le viaduc s'élève à une hauteur de 122 m au-dessus de la vallée, sur une longueur de 564 m.

Il a été le plus grand ouvrage métallique du monde. Suscitant l'admiration de ses visiteurs, il est encore plus impressionnant de le découvrir en étant à bord d'un train, au départ des gares de Saint-Flour ou Saint-Chély d'Apcher. Magnifique illumination nocturne également.

C A 0,5 km, **hôtel-restaurant La Méridienne (suivre la D74 sur votre gauche)**

D A l'ouest, point de vue sur la ville de Saint-Flour et particulièrement sur le promontoire volcanique occupé par la cathédrale Saint-Pierre, et à l'est sur la Margeride.

E **Le Château de Varillettes.** Arrivée en contrebas du château de Varillettes. Vue remarquable sur l'édifice classé au titre des Monuments Historiques. Datant du XV^{ème} siècle, construit comme un donjon défensif, le château est devenu par la suite la résidence de l'évêque de Saint-Flour, avant de devenir un hôtel-restaurant. Jardin à l'esprit médiéval remarquable.

Restauration, hébergement

F **Hébergement et à 200 m, restauration cafétéria. A 500 m, supermarché**

G **Le village de Saint-Georges.** Village perché sur un éperon rocheux bordé par les gorges escarpées de l'Ander, qui, après quelques méandres, rejoint la Truyère. Au cœur de la vallée, se niche le lieu-dit Le Bout du Monde.

H **Hôtel-restaurant Le Bout du Monde à 2 km sur votre gauche**

I **La ville de Saint-Flour -** Entrée dans Saint-Flour. Cette arrivée par l'est de la ville en fait apprécier la configuration ville haute / ville basse. Perché sur un éperon basaltique à 881 mètres d'altitude, Saint-Flour se trouve à l'extrémité de la Planèze qui porte son nom, sur une table basaltique dominant de 100 m l'Ander, la rivière qui traverse la ville basse.

Alimentation, restauration - A 700 m, tous commerces et services
Hébergement et restauration

J **L'ancien « Grand Séminaire »** du XVIII^{ème} siècle est devenu la Maison des Planchettes. A voir : la bibliothèque avec plus de 20 000 ouvrages du XIV^{ème} au XX^{ème} siècle.

K **La Porte du Thuile et les remparts.** Elle était le principal accès commercial et honorifique de la cité, l'un des vestiges de l'enceinte médiévale.

L **Saint-Flour, cité d'art & d'histoire.** La ville de Saint-Flour est une cité historique au passé prestigieux. Richement dotée d'édifices religieux et civils, elle se remarque au loin par son imposante cathédrale. Un incontournable à visiter. Sur la place d'Armes, tous les pouvoirs d'une cité médiévale sont présents par l'architecture : les consuls, les arcades commerciales et la cathédrale.

M **Point de vue sur la ville basse.** Derrière l'Office de tourisme, table d'orientation.

N **Le Petit Séminaire.** L'ancien "Petit Séminaire" devenu le groupe scolaire de La Présentation.

O **Monument Pompidou.** Georges Pompidou, président de la République Française de 1969 à 1974, est né dans le Cantal, au village de Montboudif sur le plateau du Cézallier. Député de la circonscription Saint-Flour-Mauriac entre 1967 et 1969, l'élu Cantalien était très attaché au bassin de Saint-Flour, et à ses habitants.

P A 300 m, **le calvaire de Saint-Flour.** Chapelle du XIX^{ème} siècle située sur une butte (altitude 911 m), ce lieu offre une vue imprenable sur les alentours de Saint-Flour.



Saint-Flour, traversée de l'Ander - Hervé Vidal



Les orgues de Saint-Flour - Hervé Vidal



GTVTT - Hervé Vidal