

À 25 Km

ETAPE 4 : USSON « PLUS BEAU VILLAGE DE FRANCE »

👍 Rendez-vous sur le parking visiteurs et suivez le parcours de la salamandre

Perché sur une butte volcanique et dominé par une statue de la vierge, le village d'Usson offre un panorama à 360° sur la chaîne des Puys, le massif du Sancy, le Cézallier, les monts du Cantal et ceux du Livradois-Forez. Ce village garde le souvenir de la Reine Margot, qui pendant 19 ans fut exilée dans sa forteresse, une des plus importantes du royaume.

En suivant la salamandre, vous découvrirez le village et vous serez séduit par la grandeur de ses orgues basaltiques, la puissance de ses anciens remparts, le charme de ses rues qui montent jusqu'à l'église bordée de vieilles demeures, d'une forge reconstituée, de maisons vigneronnes, d'ateliers d'artistes.

Retour à Issoire - 13km



 Agglomération Pays d'Issoire
Service de Promotion Touristique
04.73.89.15.90
tourisme@capissoire
www.issoire-tourisme.com




Circuit téléchargeable gratuitement sur
www.cirkwi.com et www.issoire-tourisme.com
Retrouvez l'application Cirkwi pour tablettes et smartphones.



Crédits photos : Norbert Dutranoy, Office de Tourisme Pays d'Issoire / Carte : Open street map

IPNS - NE PAS JETER SUR LA VOIE PUBLIQUE

 AGGLO
PAYS
D'ISSOIRE

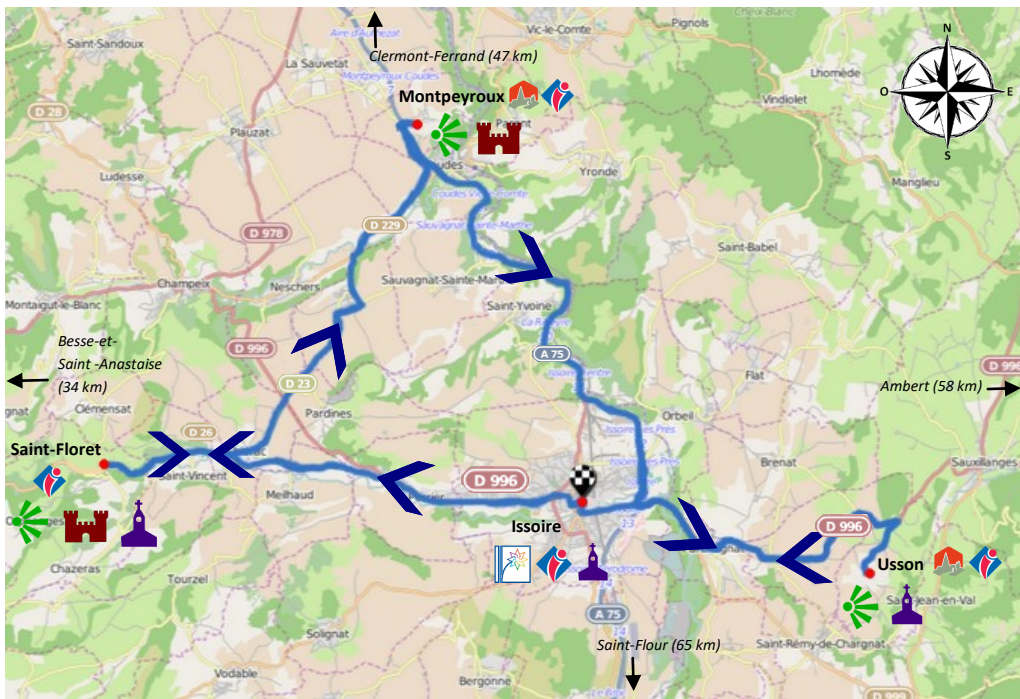


Villages Remarquables Autour d'Issoire



Le Pays d'Issoire se décline en de nombreux paysages, c'est un véritable condensé de la richesse géologique et historique d'Auvergne. Découvrez :

- le village de Montpeyroux classé « Plus Beaux Villages de France ». Ce village occupe des sites perchés et témoigne d'un habitat ancien adapté à la polyculture traditionnelle,
- le village d'Usson classé « Plus Beaux Villages de France ». Il est installé sur des buttes volcaniques offre un panorama exceptionnel sur le territoire,
- le village remarquable de Saint-Floret où le château fort est édifié sur des promontoires granitiques,
- la ville d'Issoire, le noyau de ce pays situé dans la pleine céréalière de la Limagne. Cette ville est membre du réseau des Plus Beaux Détours de France.




LEGENDE

- | | | | | | |
|--|---|---|--------------------|---|--------------------|
|  | Label « Plus Beaux Villages de France » |  | Bureau de Tourisme |  | Edifices religieux |
|  | Label « Plus Beaux Détours de France » |  | Panorama |  | Fortifications |




ETAPE 1 : ISSOIRE « PLUS BEAU DETOUR DE FRANCE »

 Rendez-vous au Bureau de Tourisme (à côté de l'Abbatiale) pour débuter votre balade

Le centre-ville aux façades colorées est à découvrir à pied. L'abbatiale romane (chef d'œuvre d'art roman), le centre Nicolas Pomel, le square René Cassin, la place de la République avec ses belles façades Renaissance et du 18ème siècle, la Tour de l'Horloge, l'espace Jean Prouvé sont des haltes majeures pour qui veut allier découverte et culture. Le soir, la ville s'illumine pour laisser apparaître d'innombrables détails architecturaux.




ETAPE 2 : LE VILLAGE DE SAINT-FLORET

 Rendez-vous dans le bourg du village et remontez jusqu'au site du Chastel par la D627

Ce village qui s'élève sur les rochers est protégé par le donjon d'un château féodal du 13ème siècle. Au rez-de-chaussée, on découvre une des plus belles salles gothiques de France, la salle des chevaliers, avec, sur les murs, des fresques retraçant le roman de Tristan et Iseult. Puis, la deuxième salle du château vous offre un point de vue panoramique du donjon. Le site archéologique du Chastel avec des tombes rupestres anthropomorphes du Haut-Moyen-Age domine le village. Ce site est surmonté par un ossuaire en forme cylindro-conique. Une chapelle romane du 12ème siècle avec son clocher du 16ème siècle renferme des trésors, dont une « Vierge à l'oiseau » et une fresque du seigneur de Saint-Floret.



ETAPE 3 : MONTPEYROUX « PLUS BEAU VILLAGE DE FRANCE »

 Rendez-vous place Joseph Pérol et déambulez dans le village fortifié

On dénombre plus de 1000 ans d'histoire pour ce village perché sur son mont, qui brille de sa pierre d'arkose blonde, noble matériau qui fit sa richesse. Le nom de Montpeyroux (Mont Pierreux) remonte à la fin du 11ème siècle. A l'entrée de l'ancien village médiéval fortifié, vous pouvez découvrir un magnifique porche du 14ème siècle. Plus ancien, un donjon du 13ème siècle domine de 30 mètres les maisons et offre depuis sa plateforme crénelée un panorama d'exception sur la chaîne des Puys, le massif du Sancy et les monts du Cantal.

Laissez-vous séduire par le labyrinthe des ruelles et des passages voûtés dont les plus anciennes constructions datent de 1122. Laissez-vous charmer par les habitats vigneron et les anciennes maisons bourgeoises, témoignages de la prospérité viticole du 19ème siècle.