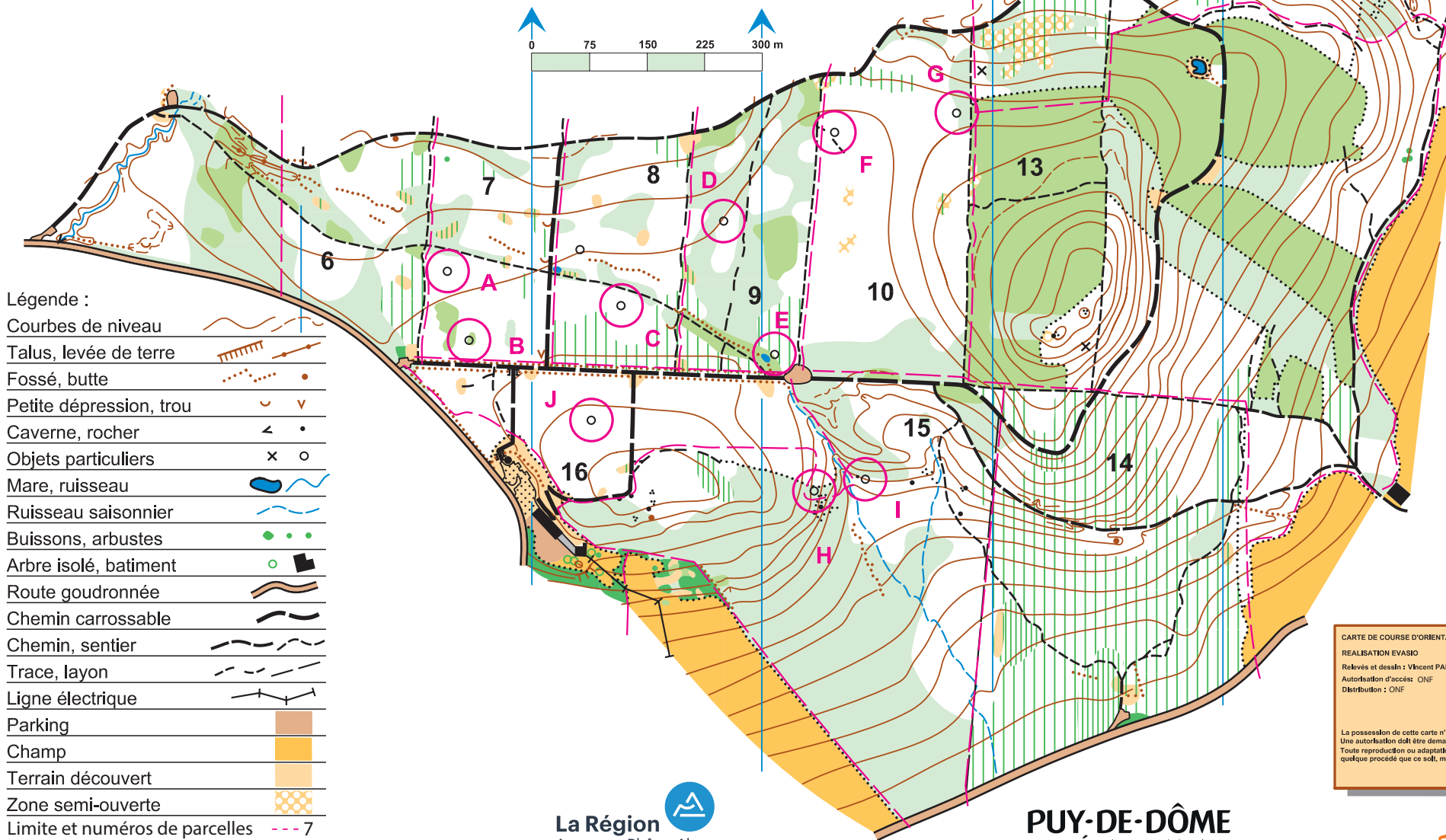


## FORÊT DE LA COMTE





















Echelle : 1/7500e  
Equidistance : 5m

Comité départemental  
de course d'orientation

63



### Légende :

Courbes de niveau	
Talus, levée de terre	
Fossé, butte	
Petite dépression, trou	
Caverne, rocher	
Objets particuliers	
Mare, ruisseau	
Ruisseau saisonnier	
Buissons, arbustes	
Arbre isolé, bâtiment	
Route goudronnée	
Chemin carrossable	
Chemin, sentier	
Trace, layon	
Ligne électrique	
Parking	
Champ	
Terrain découvert	
Zone semi-ouverte	
Limite et numéros de parcelles	

CARTE DE COURSE D'ORIENTATION **D 63-31-2008**  
 REALISATION EVASIO Fédération Française de Course d'Orientation  
 Relevés et dessin : Vincent PAPON - Correction 2020 : Jean-Michel REDON  
 Autorisation d'accès : ONF Comité Départemental 63 de Course d'Orientation  
 Distribution : ONF Tel: 06 82 31 21 62 - mail : laucoisorange.fr

La possession de cette carte n'implique pas un droit d'accès permanent.  
 Une autorisation doit être demandée à chaque utilisation.  
 Toute reproduction ou adaptation, sous quelque forme et par  
 quelque procédé que ce soit, même partielle, est interdite.

© F. F. C. O. 2008