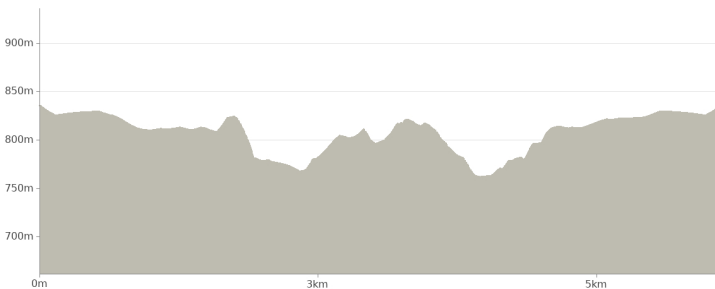


Saint-Flour communauté,  
Pôle de pleine nature  
Tél. 04 71 23 43 32  
[www.pays-saint-flour.fr](http://www.pays-saint-flour.fr)

-  **Départ : Prat-Long Chaliers**
-  **2h00**
-  **5 km**
-  **63 m**
-  **Boucle**
-  **Bleu**
-  

**LES + RANDO**  
Un itinéraire remarquable avec la traversée du charmant village de Chaliers.

Sur les traces de Jean-François Rozière, écolier de Chaliers et généreux donateur, vous allez rencontrer le connétable Bertrand Du Guesclin, devant sa superbe maison qui surplombe les gorges de la Truyère.








**SIGNALER  
UN PROBLÈME**  
[sentinelles.sportsdenature.fr](http://sentinelles.sportsdenature.fr)



**SURICATE**  
TOUS SENTINELLE DES SPORTS DE NATURE  
RÉPUBLIQUE FRANÇAISE

**SUIVRE LE BALISAGE**

-  **Continuer tout droit**
-  **Tourner à gauche**
-  **Tourner à droite**
-  **Mauvaise direction**

[www.meteofrance.com](http://www.meteofrance.com)  
08 99 71 02 15

**URGENCES :**

- 15** SAMU
- 17** POLICE
- 18** POMPIERS
- 112** NUMÉRO D'URGENCES EUROPÉEN



**PÉRIODES D'ACCESSIBILITÉ :** Toute l'année. Sous réserve de conditions météo favorables.

**TOPOGUIDE :**

**BALISAGE :** Bleu

**NATURE DU TERRAIN :** Cailloux - Terre - Non adapté aux poussettes

\*Conditions d'accueil des animaux : Animaux interdits - traversées de pacages

D- Départ situé à côté du restaurant de Prat-Long, s'engager sur la D 48 en direction de Chaliers pendant 250 m. 1- Prendre à gauche un large chemin (tronçon commun avec le GR 4 et le GRP de Saint-Flour).

2- Tourner à droite avant la D 50 et emprunter le chemin qui passe entre les deux pâturages, bordé de clôtures et qui redescend ensuite dans le bois. Rejoindre le chemin sur le plat et prendre à droite.

3- Après le Moulin de Plumet, ne pas prendre le pont mais à droite, prendre la route puis descendre rapidement à gauche.

Traverser le ruisseau, prendre à droite le chemin qui monte en direction de Chaliers. Longer les maisons qui sont sur la droite puis, sur la droite, s'engager dans le village, le traverser jusqu'à l'ancienne école aujourd'hui devenue la Mairie.

4- Revenir sur ses pas, et prendre la route derrière l'église jusqu'à rencontrer sur la gauche un départ de sentier. Descendre par une sente herbeuse jusqu'au ruisseau de la Ribeyre. Franchir la passerelle et remonter par un sentier jusqu'au hameau de Lachamp.

5- Suivre à droite la petite route goudronnée jusqu'au croisement de la D 48. L'emprunter sur la gauche puis rejoindre Prat-Long.

