

Cette fiche a été réalisée par le Comité départemental de la randonnée et de la Loire Sauvage et par le Comité départemental de la Randonnée Pédestre de Haute-Loire, grâce au Département de la Haute-Loire dans le cadre d'un programme de développement touristique. Retrouvez l'ensemble de la fiche respirando sur www.respirando.fr

- **Maison du Tourisme de Haute-Loire**
Tél. 04 71 07 41 54
contact@respirando.fr
www.respirando.fr
- **Comité départemental de la randonnée pédestre de Haute-Loire**
Tél. 04 71 04 15 95
contact@rando-haute Loire.fr
www.rando-haute Loire.fr

- **Office de Tourisme Intercommunal du Mézenc et de la Loire Sauvage**
Bureau d'accueil des Estrables; tél: 04 71 08 31 08
info@mezenclairesauvage.com
www.mezenclairesauvage.com

INFO-CULTURE

En vous élevant face au village du Monastier-sur-Gazelle, vous surplombez tout au long de votre randonnée ses nombreuses richesses patrimoniales.



- == Bonne direction
- = Changement de direction
- X Mauvaise direction

CODE DE BALISAGE



100% activités nature, 100% Haute-Loire

CONTACTS

randofiche® respirando®

PR 185 Circuit de l'Herm

Changez d'air, essayez la Haute-Loire





Départ : place du Vallat (Le Monastier-sur-Gazelle)

L'abbatiale du Monastier

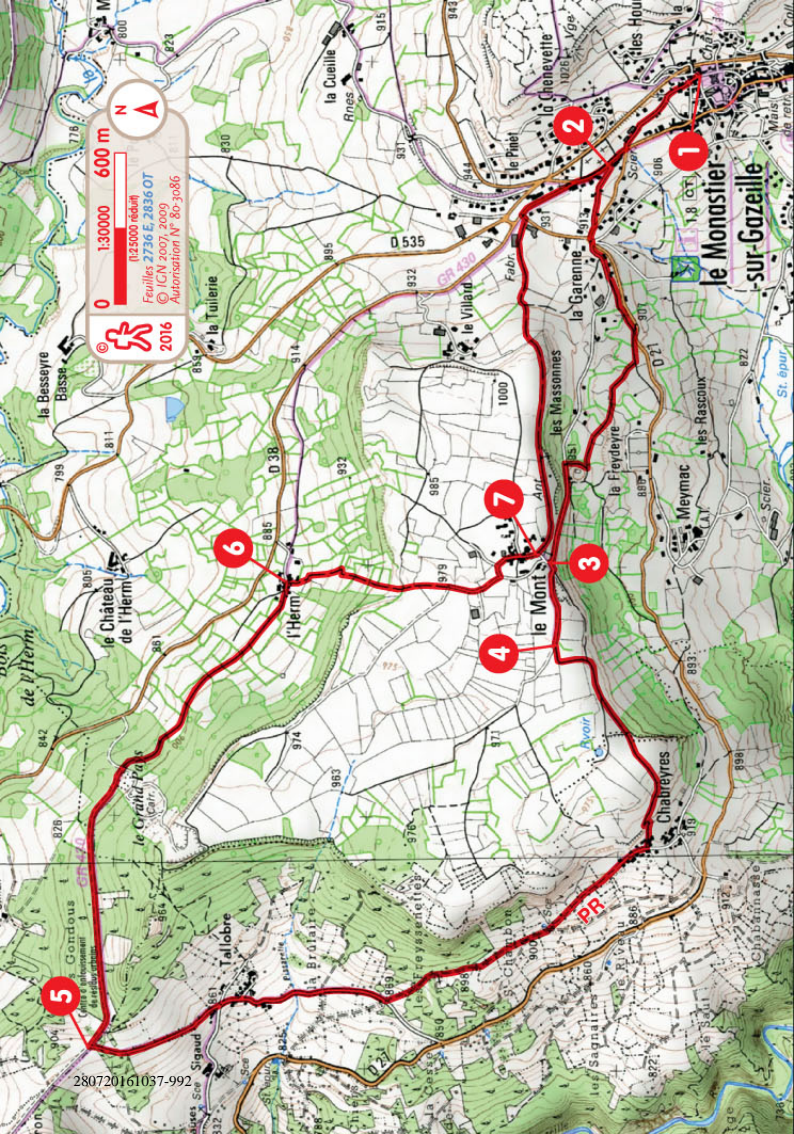
Cité médiévale à part entière, le Monastier-sur-Gazelle présente un patrimoine exceptionnel. Son église abbatiale est l'une des plus belles du Velay. De type roman, elle date en grande partie du XII^e siècle. Son imposante robustesse, sa polychromie, les sculptures de la frise et de la corniche ainsi que son porche en font un édifice remarquable. La riche décoration des chapiteaux à l'intérieur de l'église retient l'attention (animaux, monstres, feuillages, scènes bibliques) ainsi que la sacristie qui offre un mobilier exceptionnel. L'orgue de 1518 fait, pour sa part, partie des plus anciens d'Europe. A voir aussi le trésor abbatial présenté dans l'Espace Culturel Européen voisin.

© Floirne Lambert



Itinéraire agréé par la Fédération Française de la Randonnée Pédestre





> **Situation** : Le Monastier-sur-Gazelle, à 17 km au sud du Puy-en-Velay par la D 535.

- 1** Place du Vallat, s'engager à gauche rue Calveyrade. Au carrefour, près du cimetière, aller à droite et le longer, 80 m.
- 2** Descendre à gauche chemin des Noisetiers. À l'intersection, tourner à droite. Au carrefour, prendre en face la petite route vers Le Mont. Après 150 m, quitter la route pour un sentier à gauche. En surplomb de la route, continuer à main droite un large chemin. Un peu plus loin, longer un mur de pierre et, à l'embranchement, poursuivre à main droite. Plus haut, virer à droite et rejoindre la route. L'emprunter à gauche et, après 200 m, la quitter pour le sentier à droite, parallèle à la route.
- 3** À l'entrée du hameau du Mont, prendre le chemin à gauche. De suite il se scinde ; suivre celui de droite.
- 4** À la fourche, aller à gauche. Traverser un pacage à gauche. Le chemin se rétrécit et descend en lacet jusqu'à Chabreyres. Entre

les maisons, tourner à droite puis continuer par un chemin. Poursuivre tout droit jusqu'à la route. L'emprunter à droite et entrer dans Tallobre. Aller tout droit et grimper jusqu'à rejoindre le GR 430.

- 5** Emprunter le GR à droite. Plus loin, franchir un large chemin et continuer tout droit jusqu'à l'Herm.
- 6** Après le lavoir, tourner à droite. Emprunter un étroit sentier entre arbustes et murets qui débouche sur un large chemin. Le suivre tout droit et, à l'entrée du Mont, prendre à gauche puis de suite à droite. Poursuivre tout droit jusqu'à l'aire de jeux.
- 7** S'engager sur le chemin à gauche. Passer près d'une antenne puis longer un mur de pierre. Descendre entre deux murets jusqu'au Monastier-sur-Gazelle. Au premier carrefour, prendre en face.
- 8** Longer le cimetière et obliquer à gauche. Au parking, descendre à droite pour rejoindre le point de départ.