


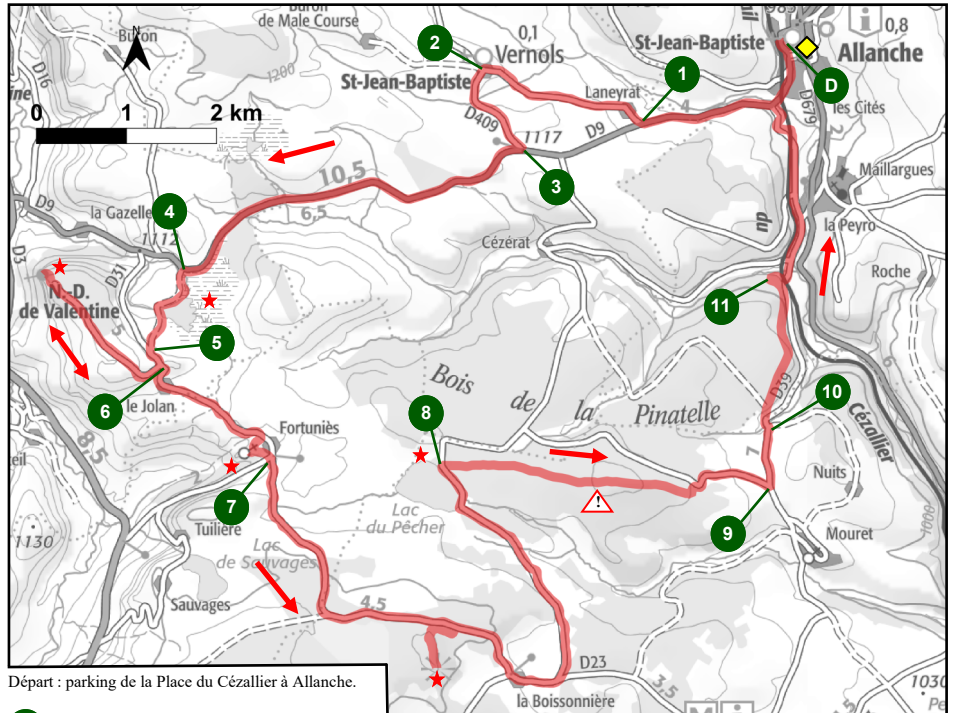


## Entre Pinatelle et Tourbières



ALLANCHE - CHAVAGNAC - NEUSSARGUES-EN-PINATELLE

CRAIG - SCAN 25 © IGN 2009 - Licence n°2009 - CISE27-250 - Reproduction interdite.



Départ : parking de la Place du Cézallier à Allanche.

- D** Depuis la place du Cézallier, prendre la D9 en direction de Salers/Puy Mary. Traverser la voie ferrée qui sert aujourd'hui de support au vélorail et sortir d'Allanche. Poursuivre sur la D9 qui prend un profil montant et parcourir environ 1,5 km.
- 1** Au croisement, prendre à droite la voie communale en direction du hameau de Laneyrat. Dans le hameau, en face de la maison, rester à droite et poursuivre en face en ignorant les intersections. Parcourir environ 1,5 km sur cette petite route et atteindre Vernols.
- 2** Juste avant l'église d'architecture romane et dédiée à Saint-Jean-Baptiste, prendre à gauche la D409 et retrouver la D9. À noter derrière la mairie la source de Saint-Aignan dotée de multiples vertus.
- 3** Au carrefour, prendre à droite et suivre la D9 sur environ 4,3 km. Après avoir franchi le col de Montirargues (1 139 mètres), poursuivre sur environ 900 mètres et longer la tourbière du Jolan à main gauche.
- 4** Traverser la D9 en coupant sur la gauche (prudence) et gagner le parking de la tourbière. Possibilité de stationner les vélos et de faire la boucle du lac du Jolan à pied (5,5 km prévoir 1h30 de marche facile, suivre le balisage jaune). Poursuivre par le chemin qui part à droite du panneau d'information. Longer la tourbière à main gauche et rester sur ce large chemin en ignorant les intersections. Celui-ci remonte et rejoint la D31.
- 5** Prendre à gauche et poursuivre sur environ 200 mètres.
- 6** Au croisement, prendre à droite et rejoindre en aller-retour (4 km) le site de la chapelle Valentine qui domine la vallée de la Santoire, un panorama exceptionnel sur les monts du Cantal vous y attend. De retour au croisement, prendre à droite la D31 et traverser le hameau du Jolan avant de rejoindre Fortuniès et sa superbe chapelle érigée sur un promontoire rocheux. Par un petit escalier, on peut monter au sommet du clocher pour profiter d'une vue encore plus aérienne des lieux (prudence, personnes sujettes aux vertiges s'abstenir). Sortir de Fortuniès et poursuivre sur la D23 en direction de Chavagnac/Chalinargues/Lac du Pêcher. La route traverse le plateau puis s'engage dans la forêt de la Pinatelle. Au signallement de la roche du Pic en bord de route, possibilité de monter en VTT en suivant les indications pour bénéficier d'une vue à 360° sur les lieux (attention montée assez raide sur chemin herbeux et caillouteux sinon stationner les vélos en bas et monter à pied - 1,4 km aller-retour, suivre les indications). Poursuivre sur la D23 et traverser le village de la Boissonnière.
- 7** Après environ 300 mètres, au croisement, quitter la D23 et prendre la direction du Lac du Pêcher. Poursuivre sur cette petite route ombragée et gagner le parking du lac. Possibilité de stationner les vélos et de profiter du sentier d'interprétation « des paysages du Haut Cantal » qui permet de découvrir de manière approfondie cet espace naturel sensible (itinéraire en boucle, balisage libellule jaune- prévoir 1h30 de marche facile). Après cette balade champêtre, reprendre le rythme de la bicyclette ! Dos au parking, prendre la route à droite et dépasser légèrement l'espace d'information.
- 8** Prendre le chemin herbeux entre les clôtures qui rentre dans le bois. L'itinéraire emprunte alors le réseau VTT de la forêt de la Pinatelle. Durant cette séquence, suivre la direction VTT N°9 « La Vallée de Cézérat ». Attention, certaines sections du tracé peuvent être caillouteuses avec présence d'ornières à 360° sur les lieux (passer sur les côtés). Franchir plusieurs portillons métalliques. Après environ 3 km, sortir du bois et retrouver une petite route. La suivre à droite et retrouver le carrefour avec la D39.
- 9** Au croisement des routes, quitter la direction VTT N°9 « La Vallée de Cézérat ». Prendre à gauche et suivre la D39 sur environ 850 mètres.
- 10** Après avoir franchi le pont, quitter la route et prendre en face la piste qui rentre dans le bois en suivant à nouveau le balisage VTT N°9 « La Vallée de Cézérat ». Au croisement des pistes, rester à droite en suivant toujours la mention VTT N°9. Le chemin devient herbeux et descend fortement dans le bois, bien maîtriser sa vitesse.
- 11** Dans l'épingle, abandonner la direction VTT N°9 « La Vallée de Cézérat ». Rester à droite en suivant la direction « VTT N°9 retour Allanche et W1 La Porte du Cézallier ». Poursuivre la descente et gagner la route puis traverser le passage à niveau à gauche. Poursuivre sur la D39 et franchir un pont. Continuer toujours tout droit sur environ 700 mètres. Avant le prochain abandonner la direction « W1 La porte du Cézallier » et prendre à gauche la petite route qui suit la voie ferrée en suivant la balise VTT°9. Plus haut, la traverser et poursuivre en ignorant les intersections. Déboucher sur la D9. Prendre à droite et regagner Allanche et le point de départ.



Lac du Pêcher



Église de Fortuniès


**Itinéraire non praticable de novembre à avril : enneigement.**

**Vélo conseillé VTC ou VTT, piste entre les points 4 et 5, 8 et 9, 10 et 11.**

Crédit photo CD15-BBT

**Vous souhaitez signaler un problème sur cet itinéraire :**  
<https://sentinelles.sportsdenature.fr>

Fiche Rando PDESI 15  
Édition 2024 - Tous droits réservés



À Allanche, bornes de recharge électrique pour vélos (derrière l'office de tourisme)



## Ressources touristiques



### Quelques rappels:

*Les itinéraires de cyclotourisme ne sont pas balisés, suivre la signalisation routière classique.*

*En moyenne montagne, la progression d'un pratiquant en vélo à assistance électrique est d'environ 18,5 km/h.*

**INFO** +



*La Tourbière du Jolan est située sur les plateaux basaltiques du Cézallier dans la zone nord-est du Volcan cantalien, à une altitude de 1 130 mètres. Considérée comme l'une des plus remarquables tourbières d'Auvergne, le site comprend un plan d'eau entouré de milieux tourbeux et de prairies humides, intégré à un ensemble paysager composé d'estives, prairies de fauche et plantations de résineux. La Tourbière du Jolan présente une forte valeur patrimoniale. De nombreux habitats naturels sont reconnus à l'échelle européenne et 11 espèces floristiques bénéficient d'un statut de protection. 3 espèces de papillons remarquables et 34 espèces de libellules dont 5 espèces patrimoniales ont également été recensées sur le site !*



*Sur le chemin du Tour du lac du Jolan ; en toile de fond les Monts du Cantal tout proches.*

### A voir sur l'itinéraire :

- Allanche et ses remparts,
- Tourbière du Jolan, site classé Réserve Naturelle Régionale et Espace Naturel Sensible, possibilité de faire le tour à pied (1h suivre balisage jaune, Tour du Lac du Jolan),
- Site de la chapelle Valentine,
- Fortuniès et sa chapelle,
- Panorama de la Roche du Pic, (10 mn aller-retour depuis la route, attention montée escarpée sur les 50 premiers mètres, privilégier une approche pédestre),
- Le lac du Pécher, site classé Espace Naturel Sensible (possibilité de parcourir à pied le sentier thématique des Paysages du Haut - Cantal (1h suivre balisage libellule jaune)

### Services :

- Allanche : bar / restaurant / location de vélos électriques/ bornes de recharge électrique pour vélos derrière l'office de tourisme
- La Boissonnière : bar / glacier

### Pour plus d'informations :

- Hautes-Terres Tourisme : [www.hautesterrestourisme.fr](http://www.hautesterrestourisme.fr)



Église Saint-Jean-Baptiste de Vernols



Les Monts du Cantal, après le hameau du Jolan



Église de la chapelle Valentine dominant la vallée de la Santoire



## Pour une randonnée sans souci

Pour une balade sans soucis qui garantisse une sortie remplie de souvenirs inoubliables quelques recommandations de « savoir-randonner » s'imposent à tous :

Le cyclotourisme comme on veut ! mais...

- Renseignez-vous sur la météo ainsi que sur l'itinéraire,
- Ne surestimez pas vos capacités et restez maître de votre vitesse,
- Sur la route et les chemins, le Code de la Route s'impose à tous,
- Contrôlez l'état de votre vélo et prévoyez ravitaillement et accessoires de réparation,
- Si vous partez seul, laissez votre itinéraire à votre entourage,
- Le port du casque est fortement recommandé, obligatoire jusqu'à 12 ans,
- Respectez les propriétés privées et les zones de cultures,

La météo dans le Cantal : [www.meteofrance.com](http://www.meteofrance.com) - Tel : 08 99 71 02 15