

À 7 Km

ETAPE 5 : ORBEIL ET LE JARDIN DES SENTEURS ET DES PLANTES MEDICINALES

👍 Rendez-vous au domaine de Vort situé au lieu-dit « Perthus » au Nord-Ouest d'Orbeil (D14)

Au cœur d'un espace naturel préservé, le jardin des senteurs vous accueille pour un moment agréable et vous fait découvrir ses plantes aromatiques et sa roseraie. C'est une invitation au calme et à la détente.

À 6 Km

ETAPE 6 : ISSOIRE ET LES JARDINS DU CHÂTEAU D'HAUTERIVE

👍 Rendez-vous avenue Ernest d'Hauterive situé sur les hauteurs d'Issoire

Ces jardins des 17ème-18ème siècles dominent Issoire. Ils sont composés de potagers en terrasse, de bosquets avec cabinets de verdure et de charmilles. Vous découvrirez aussi la cave vigneronne, la glacière, le four à pain et la salle du pressoir. Ce jardin est labélisé « Jardin Remarquable » et membre du réseau "Potagers de France". Tel : 04.73.89.22.77.

Les petits plus à Issoire : Le centre-ville aux façades colorées est à découvrir à pied. L'abbatiale romane, la place de la République avec ses belles façades Renaissance et du 18ème siècle, les centres culturels (la Tour de l'Horloge, l'espace Jean Prouvé et le centre Nicolas Pomel) sont des haltes majeures pour qui veut allier découverte et culture. Rendez-vous au Bureau de Tourisme situé à côté de l'Abbatiale pour démarrer votre balade en ville et demander les renseignements utiles.

À 5 Km

ETAPE 7 : PARENTIGNAT, LE PETIT VERSAILLES AUVERGNAT ET SON PARC À L'ANGLAISE

Bâti entre 1707 et 1720 par Anne-François de Lastic sur les bases d'une ancienne maison forte, le château de Parentignat appartient toujours à la même famille. Son parc à l'anglaise, surplombé d'une terrasse bordée d'orangers centenaires et de rosiers anciens, contraste singulièrement avec la rigueur de la cour d'honneur où ont été reconstitués les six parterres de gazon qui existaient à l'origine. Déjà cité au 18ème siècle comme l'une des demeures les plus richement meublées de la province, il est baptisé par Henri Pourrat "Le petit Versailles Auvergnat". Chaque génération n'a cessé d'enrichir l'exceptionnelle collection d'objets d'art du château et on y trouve encore une grande partie de son mobilier d'origine.

Retour au Vernet-La-Varenne - 21km



Agglomération Pays d'Issoire
Service de Promotion Touristique
04.73.89.15.90
tourisme@capiissoire.fr
www.issoire-tourisme.com



Circuit téléchargeable sur

www.cirkwi.com et
www.issoire-tourisme.com

Retrouvez l'application Cirkwi
pour tablettes et smartphones.

Carte : Open street map - IPNS - NE PAS JETER SUR LA VOIE PUBLIQUE

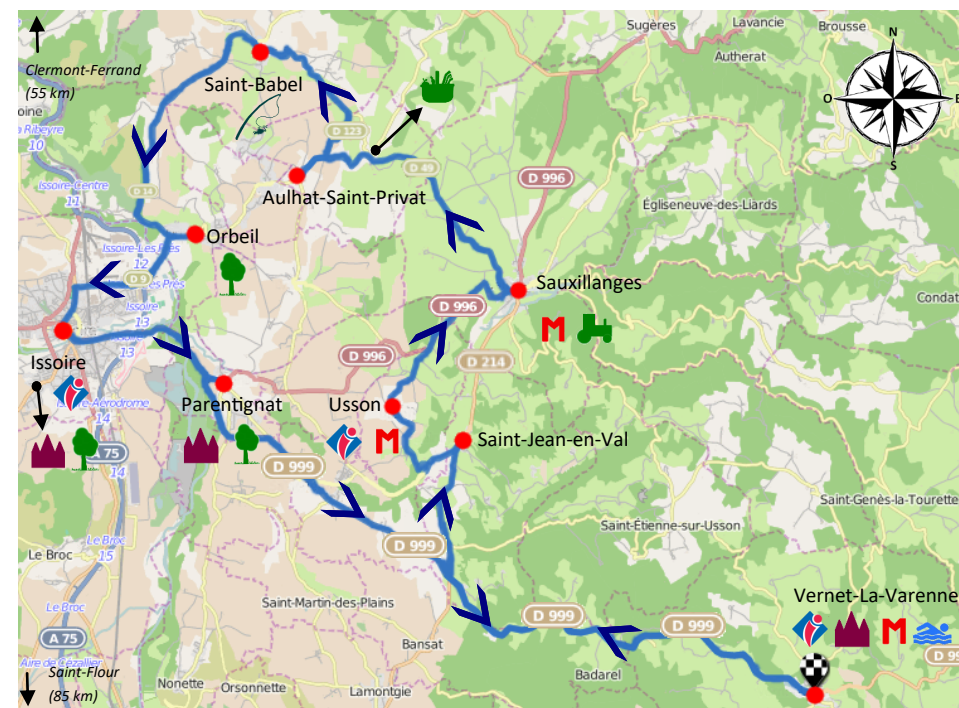


69 km



Saveurs et Authenticité des Rives de l'Allier

Des monts du Livradois aux rives et coteaux de l'Allier, ce circuit vous offre de multiples découvertes, de savoir-faire locaux tels que : la pêche, l'élevage, les métiers d'autrefois. Vous profiterez aussi des senteurs et des saveurs de ce territoire en vous promenant dans les jardins botaniques et en dégustant les spécialités. Enfin, découvrez l'authenticité et le caractère de ce territoire marqué par les paysages volcaniques et sa géologie au travers de la pierre améthyste mais aussi par les châteaux de plaisance.



LEGENDE



Bureau de Tourisme



Musée



Château



Edifice religieux



Producteur



Activité Pêche



Ferme Pédagogique




Jardin



Plan d'eau

DEPART

ETAPE 1 : LE CHÂTEAU DE MONTFORT ET LA MAISON DE L'AMETHYSTE

 Rendez-vous au Vernet-La-Varenne, situé à l'Est du Pays d'Issoire

Construit au 15^{ème} siècle, ce château abrite la maison de l'améthyste qui présente l'histoire et la nature de cette pierre violette aussi nommée la "pierre d'évêque". Les grecs disaient qu'elle préservait de l'ivresse et permettait l'élévation de l'esprit. Ce musée vous présente ce minéral et son histoire à travers une exposition commentée, des ateliers ludiques et des balades accompagnées. Tel : 04.73.71.31.32.

Le petit plus au Vernet-La-Varenne :

Plan d'eau du Vernet-la-Varenne - Baignade surveillée en juillet et en août de 11h à 12h et de 14h à 18h. Tel : 04.73.71.31.21.

À 15 Km

ETAPE 2 : SUR LES PAS DE LA REINE MARGOT À USSON

Perché sur une butte volcanique et dominé par une statue de la Vierge, le village d'Usson classé parmi les « Plus Beaux Villages de France » offre un panorama à 360° sur la Chaîne des Puys, le Massif du Sancy, le Cézallier, les Monts du Cantal et ceux du Livradois-Forez. Ce village garde aussi le souvenir de la Reine Margot, qui pendant 19 ans fut exilée dans sa forteresse, une des plus importantes du royaume.

Le petit plus à Usson :

Espace scénographique : Du volcanisme à nos jours, découvrez les principaux faits marquants de l'histoire d'Usson, de son riche patrimoine, de sa vie actuelle, avec une maquette du village et du château au 15^{ème} siècle. Situé au bureau tourisme d'Usson - Tel : 04.73.96.08.97

Complétez votre découverte avec une agréable randonnée pédestre "**Le sentier de la Reine Margot**" en suivant la salamandre. Circuit disponible sur notre site Internet : www.issoire-tourisme.com rubrique « Je prépare > En rando > Les itinéraires de randonnées » .

À 5 Km

ETAPE 3 : SAUXILLANGES, FILLE DE CLUNY

Ce village d'un millier d'habitants situé au bord de l'Eau-Mère, fut un centre spirituel important à partir du 10^{ème} siècle. Un monastère fut fondé en 927, et devint une des cinq filles aînées de l'ordre de Cluny. Son influence s'étendait sur une grande partie de la Basse-Auvergne. À la Révolution Française, il fut démantelé et vendu. L'association « Pierre-le-Vénérable » en sauva une partie en 1987, notamment la chapelle Notre-Dame du Bois.


Les petits plus à Sauxillanges :

La Maison du patrimoine, ancienne chapelle "Notre-Dame du Bois" est un site clunisien. Ce musée vous propose la visite de la chapelle, l'évocation de l'histoire du prieuré et du bourg de Sauxillanges. Expositions permanentes et temporaires. Situé 4 place de la Liberté - Tel : 04.73.96.85.10.

La Ferme Douce Laine, où vous pourrez découvrir les chèvres angora et la laine produite à partir de leur toison, mais aussi, les ânes, chevaux, lapins et autres animaux. Cette ferme pédagogique vous propose des visites guidées, des démonstrations de tissage, des balades en poneys et la boutique de la ferme. Situé au château de la Marine - Tel : 04.73.96.83.31.

À 5 Km


ETAPE 4 : LES GOURMANDISES DU CHÂTEAU DE PECHOT

 Rendez-vous au Lieu-dit « Péchot » en direction d'Aulhat-Saint-Privat (D49)

Miel, confitures insolites, biscuits secs, pains d'épices, sirops de plantes, farine de blé bio, cidre ... l'agriculture est leur métier. Découvrez aussi le château avec ses 4 tours rondes médiévales et un cadran solaire exceptionnel.

Le petit plus à Aulhat-Saint-Privat : EARL DE CHAPTOU situé à 850m à pied du château de Péchot. La famille Archimbaud produit à la ferme : viande de porc, veau, génisse, salaisons (jambon, saucissons et conserves). Les animaux sont nourris avec les céréales produites sur les terres de la ferme. Plus de renseignements au 04.73.71.51.24.

Le petit plus à Saint-Babel (situé à 5 km de Sauxillanges) : la Mouche Auvergne Jacques. Jacques Faucher votre guide de pêche mouche et toc vous invite à découvrir les plus beaux sites de pêche ! Initiation ou confirmés. Référencement Fédération Française Moniteur Guide de Pêche (FFMGP). Plus de renseignements au 04.73.71.52.09 ou au 06.08.78.44.92.

 Rendez-vous au Lieu-dit « le Théron » situé au Nord de Saint-Babel (D14).