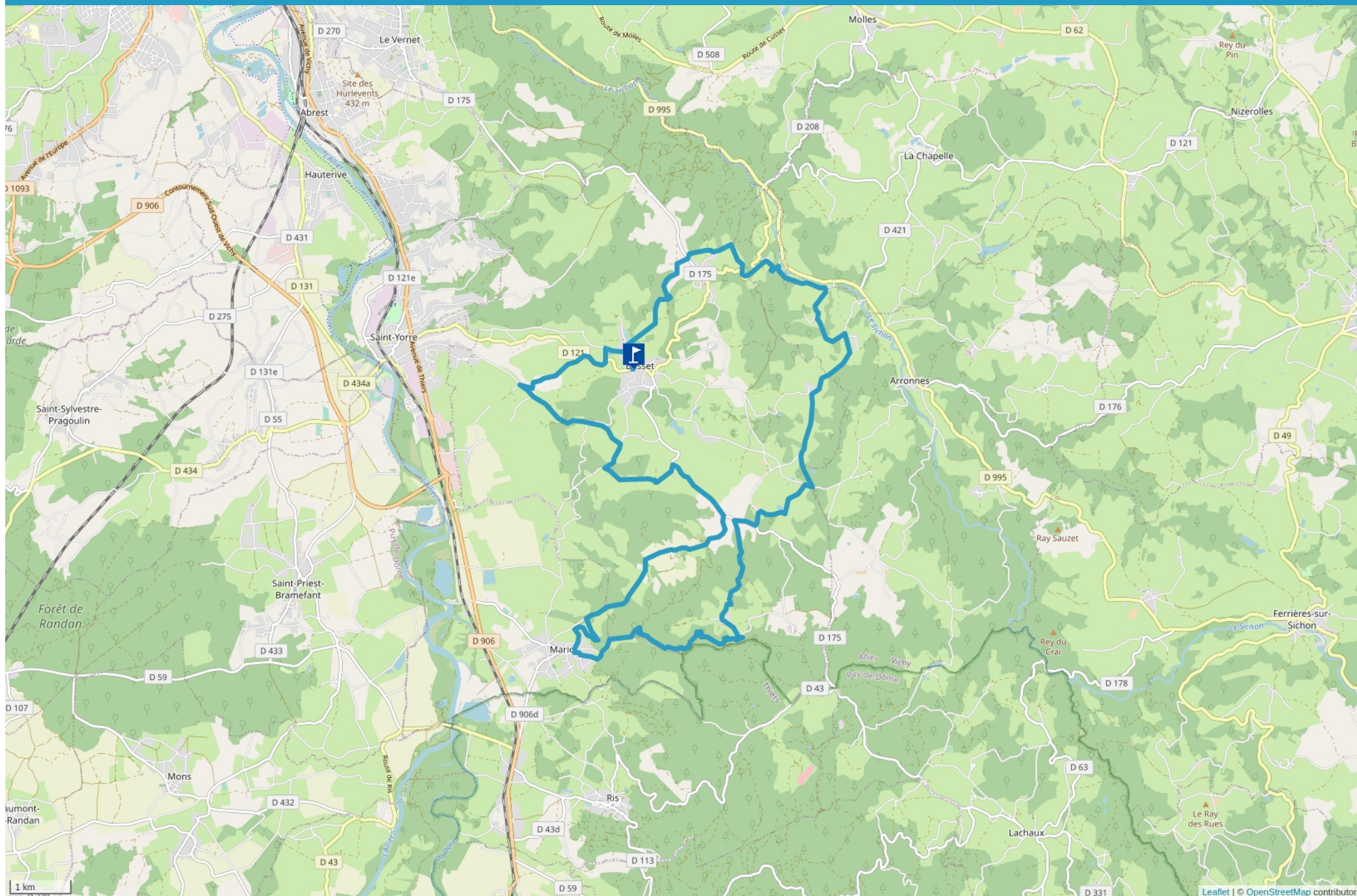


TRAIL N°29 - BUSSET



Cet itinéraire vous est fourni à titre indicatif. Cirkwi ne certifie pas la fiabilité des informations contenues dans les textes, cartes ou photos de cet itinéraire. Retrouvez plus d'infos sur www.cirkwi.com



Mise à jour le 08/08/23 par Vichy Destinations et généré par www.cirkwi.com

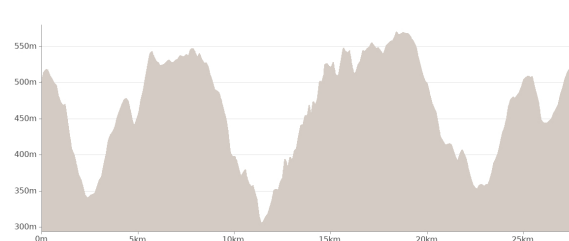
Trail n°29 - Busset

Proposé par :
Vichy Destinations

"Ce PDF a été généré à partir de Cirkwi, la plateforme de partage d'activités touristiques qui vous fait voyager" www.cirkwi.com/circuit/510451



Analogique production pour Vichy Communauté - un projet cofinancé par le programme européen Leader




Départ : Route de Mariol - 03270 BUSSET

 29.23 km



 maxi 570 m

 mini 304 m

Moyen

 959 m

 -952 m



Ce parcours au départ de Busset vous fait découvrir une partie de la vallée du Sichon puis vous emmènera sur les contreforts de la Montagne Bourbonnaise dans le joli village de Mariol.

CONTACT

Téléphone : 04 70 59 38 40

PÉRIODE D'OUVERTURE

Toute l'année.

Cet itinéraire vous est fourni à titre indicatif. Cirkwi ne certifie pas la fiabilité des informations contenues dans les textes, cartes ou photos de cet itinéraire. Retrouvez plus d'infos sur www.cirkwi.com



Mise à jour le 08/08/23 par Vichy Destinations et généré par www.cirkwi.com