


15

**Diègne****Moulin de Drils**

Édifié en 1645, il a été restauré en 1990. Il est ouvert à la visite tous les 1ers lundis du mois.

17

**Grand Tournant****Les sources de la Jordanne**


Boucle facile (5 km) dans le cirque de Mandailles, au milieu des estives...

19

**Col de Serre****Natur'O'Col**

Maison des Activités de Pleine Nature  
location VTT/VAE  
Trottinettes électriques  
**Domaine nordique**

16

**Salers**

Un véritable joyau architectural classé parmi «les Plus Beaux Villages de France»

18

**Pont des Eaux****Cascade du Biaguin**

Dans la forêt du Falgoux, cascade alimentée par la rivière le Mars [accès depuis l'arrêt Pont des Eaux].

Photo : ©OT\_PAYSDESALERS

20

**Saint-Jacques-Des-Blats**

Les Hauts de St Jacques  
Balade familiale avec accès au point de vue de la Bouguette (1h30 au départ du Bourg).



LES LIGNES DU VOLCAN

Pour vous déplacer sur le Grand Site de France Puy Mary - Volcan du Cantal et profiter pleinement des activités et des paysages, pensez à utiliser **Les Lignes du Volcan**, notre système de navettes qui vous permettent de parcourir l'ensemble du territoire sans utiliser votre véhicule. Retrouvez les horaires et les informations sur notre site [puymary.fr](http://puymary.fr), en Maison de Site, ou en flashant ce QR code :



Navettes:

Retrouvez également les animations du Grand Site sur [puymary.fr/evenements/](http://puymary.fr/evenements/) ou en flashant :

Evènements:

**Ligne 1 :**

Mandailles-Saint-Julien - Puy Mary (véhicule 9 places)

**Ligne 2 :**

Salers - Puy Mary (véhicule 9 places)

**Ligne 3 :**

Col de Serre - Puy Mary (véhicule 9 places)

**Ligne 4 :**

Riom-ès-Montagnes - Col de Serre (véhicule 9 places)

**Ligne 5 :**

Le Lioran - Col de Serre (véhicule 23 places)

**Ligne 6 :**

Vic-sur-Cère - Mandailles-Saint-Julien (véhicule 23 places)

**Ligne 7 :**

Le Falgoux - Puy Mary (véhicule 9 places)

**Ligne 8 :**

Le Claux - Col de Serre (véhicule 9 places)

**Ligne G - Réseau Trans'cab :**

Arpajon-sur-Cère - Aurillac - Mandailles-Saint-Julien

**Correspondances**

Réseau régional interurbain



Document édité par : Syndicat Mixte du Puy Mary - Le bourg - 15 590 Mandailles-Saint-Julien tel. 04 71 47 04 14 - demandes@puymary.fr www.puymary.fr

**GRAND SITE DE FRANCE PUY MARY***Volcan du Cantal*


20 idées de sorties **Sans voiture**

Sportives  
Familiales  
Patrimoniales  
Nature  
Avec



cantal

La Région

Auvergne  
Destination

1



### Le Claux

#### Parapente

Survolez les monts du Cantal dans des paysages époustoufflants!

2



### Cheylade

#### Lac des cascades

Profitez de la quiétude du bord de l'eau et des cascades à proximité.

Eglise Saint-Léger

3



### Le Claux

#### Four troglodyte de Lapeyre

Jolie randonnée depuis la mairie du Claux pour atteindre ce four troglodyte très bien conservé.

4



### Col de Néronne

#### ENS de Récusset

Découverte du buron du Roc de Labro et 2 sentiers pédagogiques pour découvrir l'histoire de la transhumance.

Plus d'informations sur les navettes au dos.




CORRESPONDANCE  
Aurillac / Salers  
Ligne C02



Infos  
Navettes

14



### Pont des Eaux

#### Onirika

Partez à l'aventure en famille ou entre amis dans ce parc accrobranche et de loisirs au pied du Puy Mary dans la forêt du Falgoux.

Photo : ©ONIRIKA

13



### Thiezac

#### La porte du Lion

Randonnée du Chaos de Castelnin, se diriger vers le camping de Thiezac, puis départ de la randonnée du hameau de la Tour - 8km - 3h - 506m

Photo : ©OL Carlan

12




### Saint-Cirqs-de-Jordanne

#### Gorges de la Jordanne

Le sentier de découverte vous fera découvrir un paysage naturel exceptionnel et préservé - 2h

11



### Lascelles

#### Lac des graves

Au bord du lac des graves, découvrez la via ferrata.

10



### Mandailles-saint-Julien

#### Station Pleine Nature

Trail, randonnée, VTT, canyoning... de nombreuses activités sont disponibles à partir de la station

9



### Thiezac

#### La chapelle Notre Dame de Consolation

au départ du village (20 mn à pied)

8



### Laveissière

#### Moulin de Chambeuil

Situé au dessus du village, témoin d'une activité agricole forte et diversifiée au XIXème siècle

Plan d'eau

6



### Le Lioran Station

#### Téléphérique


Accédez au plus haut sommet cantalien été comme hiver

#### Déval'luge

#### Lioran Aventure

Photo : ©T. Marsillac

7



### Col de Pertus

#### Puy Griou

Sommet emblématique du Cantal, facilement identifiable grâce son dôme de phonolite, 1690m. A/R 3h environ.

5



### Murat

#### Visite aux flambeaux du vieux Murat

Renseignements auprès de l'office de tourisme à Murat.

#### Maison de la Faune

Photo : ©Hautes Terres Tourisme