

# La Forêt des Mons - VTT N°8



LIEUTADES

Durée : 1h00

Longueur : 9,1 km

Balissage : 

▼ 904 m ▲ 1011 m

Dénivelé : + 193 m

Très facile

*Au départ de Lieutadès, cet itinéraire bien roulant sur des chemins forestiers permet de découvrir une partie de la commune avec ses magnifiques villages et son petit patrimoine tels que croix et oratoires. A remarquer au village de Lagarde, sa chapelle sur son promontoire qui domine le village à l'architecture traditionnelle.*



*Itinéraire non praticable de novembre à avril : enneigement.*

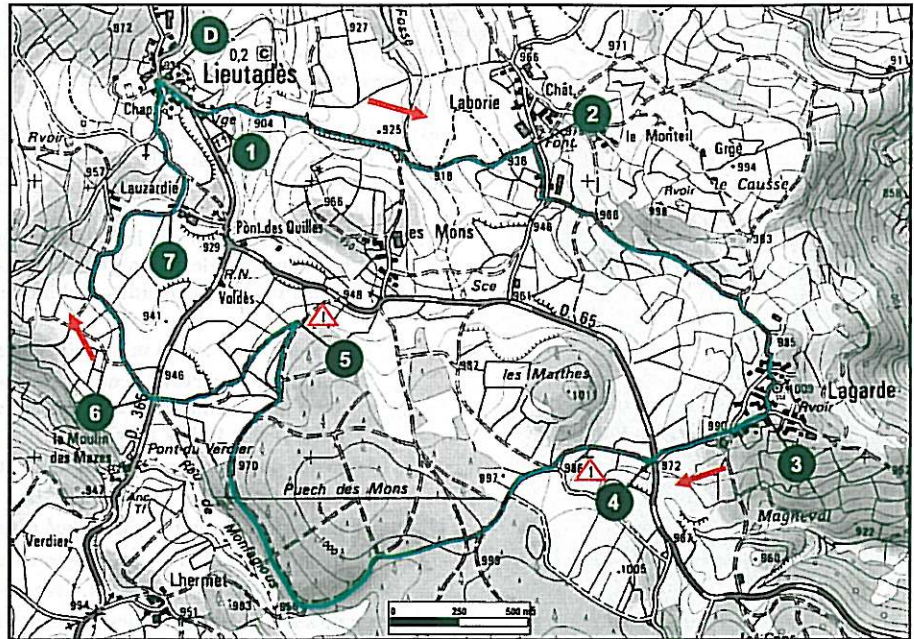
Plus d'infos :  
Office de tourisme du Pays de  
Pierrefort - Neuvéglise  
[www.paysdepierrefort.com](http://www.paysdepierrefort.com)  
[www.pays-saint-flour.fr](http://www.pays-saint-flour.fr)

Création et entretien du circuit :  
Communauté de Communes du Pays de  
Pierrefort - Neuvéglise  
[www.paysdepierrefort.com](http://www.paysdepierrefort.com)

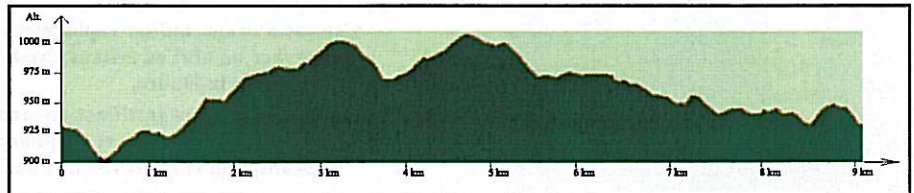
Credits photo OTPN - Jeff Ramadier

**Vous souhaitez noter et/ou signaler  
un problème sur cet itinéraire :**  
[www.rando.cantal.fr](http://www.rando.cantal.fr)

Fiche Rando PDIPR 15  
Edition 2014 - Tous droits réservés



CRAIG - BCAN 25 © IGN 2009 - Licences n°2009 - CISE27-210 - Reproduction interdite.



**D** Départ de la place de Lieutadès.

**1** Prendre direction Chaudes-Aigues et après l'église prendre une petite route qui descend sur la gauche et continuer sur le chemin.

**2** A Laborie, suivre la voie goudronnée à droite. A la sortie du village, suivre le chemin qui monte sur la gauche.


**3** Traverser le village de Lagarde.



**4** Au croisement suivre le chemin tout droit sur environ 600 mètres puis pénétrer dans le bois pour contourner le Puech des Mons par la gauche.



**5** Attention  , prendre le sentier sur la gauche.

**6** Attention  , arrivée sur une route goudronnée, laisser le sentier VTT N°9 (bleu) sur la gauche, suivre le chemin tout droit.

**7** Arrivé à La Lauzardie, suivre la route goudronnée qui ramène à Lieutadès.

