

# Espace Trail du Velay Volcanique

Haute-loire  
Auvergne - Rhône-Alpes

I N F O S

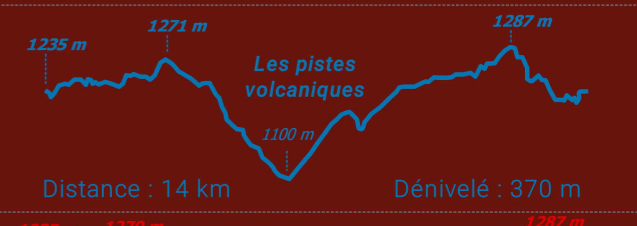
Je choisis mon parcours, en fonction de mes capacités.  
J'emporte toujours de l'eau et un ravitaillement.  
J'informe mes proches lorsque je pars seul.  
Je consulte la météo avant de partir.  
Je télécharge la trace gps du parcours.  
Je reste sur les circuits balisés.  
Je respecte la tranquillité des autres usagers et des animaux.  
J'emporte mes déchets.  
Je respecte la flore et la faune protégées.

*Je profite !!!*

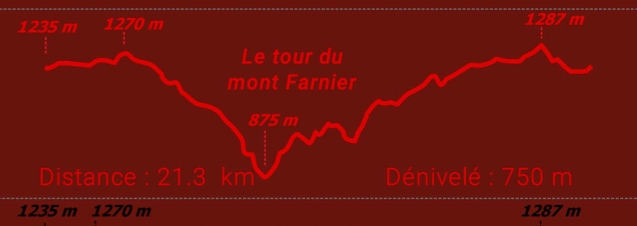
**A**  
FACILE



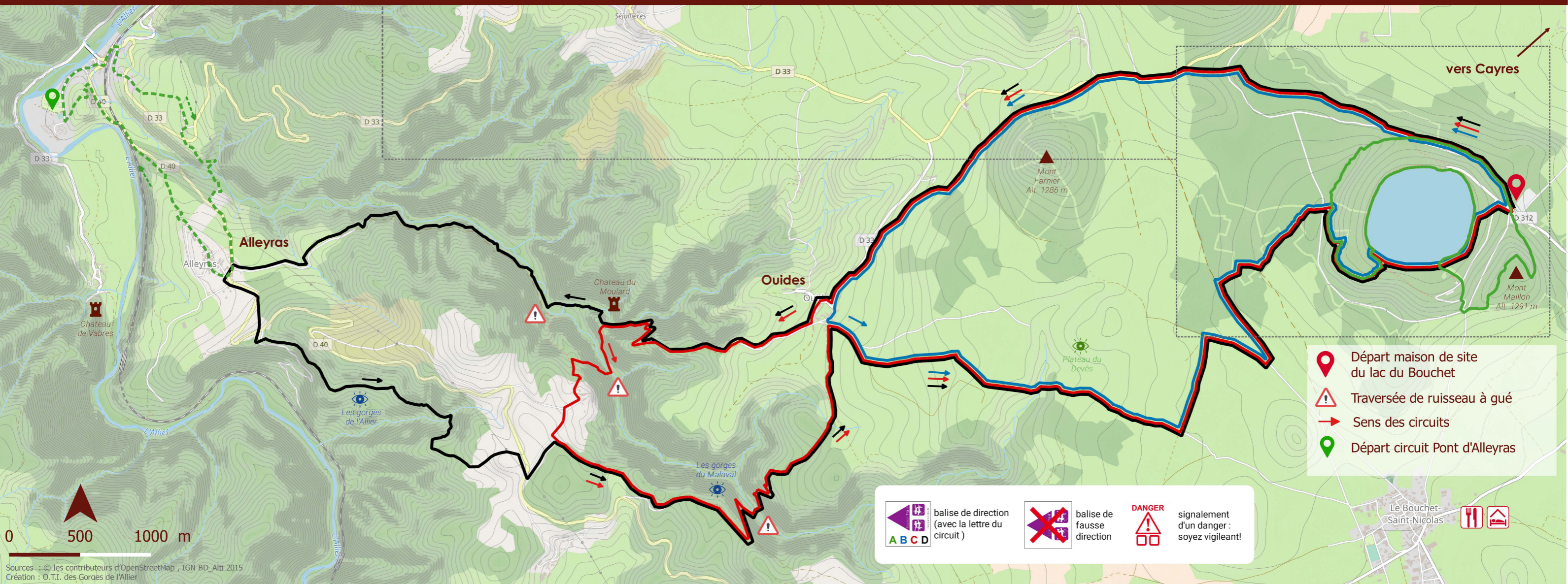
**B**  
MOYEN



**C**  
DIFFICILE



**TRES D**  
DIFFICILE



- Départ maison de site du lac du Bouchet
- Traversée de ruisseau à gué
- Sens des circuits
- Départ circuit Pont d'Alleyras

balise de direction (avec la lettre du circuit)

balise de fausse direction

DANGER signalement d'un danger : soyez vigilant!

Sources : © les contributeurs d'OpenStreetMap, IGN BD-Alti 2015  
Création : O.T.I. des Gorges de l'Allier