

BIENVENUE SUR LE PARCOURS D'ORIENTATION LUDIQUE DU PARC URBAIN DE SAINT-GENÈS-CHAMPANELLE !

Des balises (borne en bois) ont été installées dans le village.

À l'aide de la carte et des définitions qui y figurent, partez à la recherche de ces balises dans l'ordre qui vous est proposé.

Le point de départ est représenté par un triangle violet ▲ (Escapad') et chaque balise par un cercle violet numéroté ○. Au centre de chaque cercle se trouve la balise, indiquant un élément remarquable de la commune.

Sur chaque balise, une pince vous permettra de poinçonner la case qui correspond au numéro de la balise (carré blanc).

Une fois la balise trouvée, essayez de répondre à la question qui s'y rattache.

BON PARCOURS !

 **NUMÉRO D'URGENCE : 112**

(Retrouvez l'ensemble des parcours à l'accueil de l'Escapad')

L'ESCAPAD'


CENTRE D'ACTIVITÉS SPORTIVES ET DE LOISIRS VERTS

L'Escapad' a pour vocation d'être le point de départ, d'étape et d'arrivée de nombreuses pratiques sportives mais également d'être un lieu d'accueil, d'information et d'accès aux activités de pleine nature.

ACTIVITÉS POUR TOUS



Randonnée
touristique



Balade
familiale



Sortie
vélo



Trail /
course

EN LIBRE ACCÈS (AUX HORAIRES D'OUVERTURE)



2 VESTIAIRES
- 30 m² chacun



1 STATION VÉLOS
- lavage des vélos
- gonflage des pneus



1 AIRE DE PIQUE-NIQUE
- 2 tables



SANITAIRES
- douches
- toilettes

 **L'ESCAPAD'**
Chemin du Château
Saint-Genès-Champanelle

+ **clermont
auvergne
métropole**

 **CONTACT**
04 43 76 26 81
lescapad@clermontmetropole.eu

www.clermontmetropole.eu



L'ESCAPAD'
CENTRE D'ACTIVITÉS SPORTIVES ET DE LOISIRS VERTS



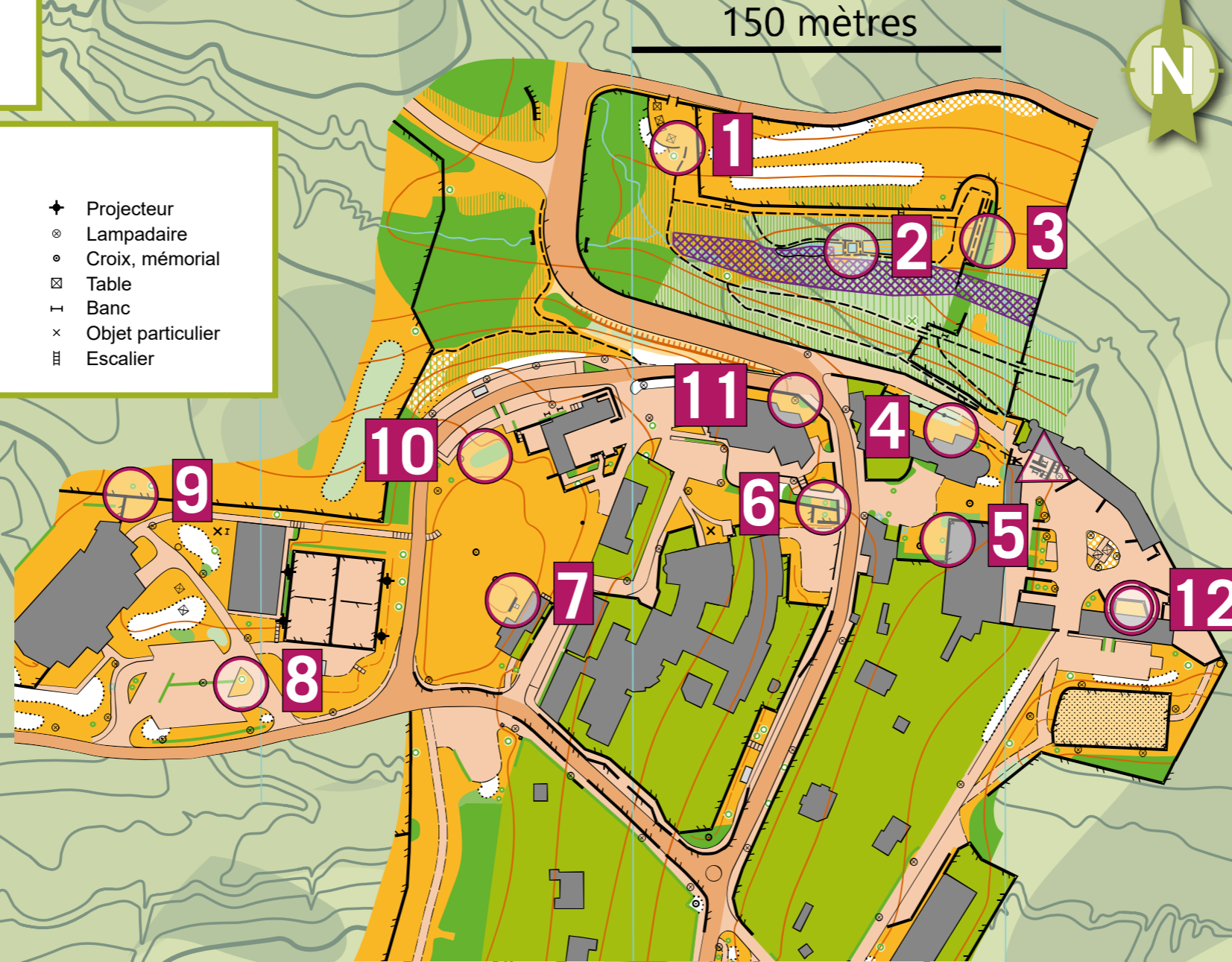
+ **clermont
auvergne
métropole**

Description des balises


Balise	Code (n° inscrit sur la balise)	Définition
1	47	Extrémité clôture
2	49	Angle Sud-Ouest de la mare
3	50	Extrémité chemin
4	51	Angle mur
5	52	Arbre isolé
6	42	Extrémité clôture
7	43	Bas des marches
8	54	Arbre isolé
9	53	Angle clôture
10	44	Centre bosquet
11	41	Lampadaire
Arrivée	60	Pied du mur

Légende

	Bâtiment		Muret		Projecteur
	Propriété privée		Mur infranchissable		Lampadaire
	Zone pavée		Clôture infranchissable		Croix, mémorial
	Terrain découvert		Fontaine		Table
	Forêt course facile		Gros arbre remarquable		Banc
	Forêt course très difficile		Arbre		Objet particulier
	Végétation basse		Rocher		Escalier




Balise 1



Vous allez découvrir une zone humide, où toute une biodiversité y trouve refuge. Cette zone est traversée par un ruisseau, comment s'appelle-t'il ?

Balise 2




Si vous êtes chanceux, vous pourrez apercevoir les petits habitants de la zone humide. Savez-vous combien d'espèces vivent dans cette zone ?

Balise 3

3


La zone humide fut à une époque un étang, formé par une digue. Cette dernière fut détruite lors d'un fort orage, en quelle année ?



Balise 4

4


En quelle année fut construite l'église Saint-Genès Martyr ? Si vous regardez le mur, vous trouverez la réponse au dessus d'une porte...



Balise 5

5


Arbres, arbustes, fleurs, la zone humide abrite divers végétaux. Parmi eux, un arbre présente une forme reconnaissable, quel est son nom ?



Balise 12

12

Qu'est-ce qui différencie un cheval d'un poney ?




Sa taille Son poids Sa vitesse

Balise 11

11


Jumelé avec le village de Monterosso Al Mare en Italie, Saint-Genès-Champanelle est également jumelé avec un village Allemand. Lequel ?



Balise 10

10


Je surplombe Clermont-Ferrand et ses environs depuis mes 1 465 m. Qui suis-je ?



Balise 9

9


Quels sont les symboles de départ et d'arrivée dans une course d'orientation ?



Balise 8

8


Quelle est la signification du sigle «APPN» ?



Balise 7

7

Combien de villages composent la commune de Saint-Genès-Champanelle ? Le monument pourra vous aider...



Réponses : 1- Artière / 2- Quatre / 3- 1930 / 4- 1661 / 5- Frêne sir têtard / 6- Pansage / 7- Douze / 8- Activité Physique de Peine Nature / 9- Triangle et double rond / 10- Puy de Dôme / 11- Kallmunz-eichenberg-brunn / 12- Sa taille (1,48 m maximum)