

15 Le bois de Bramard

9,2 km


D+ 170 m



SAINT-DIDIER-EN-VELAY STADE DE LA PÉCHOIRE

GPS: 45,302° N, 4,282° E

Ce parcours vous propose une grande diversité de paysages et de revêtements pour un kilométrage réduit. La première partie du circuit vous amènera à travers champs et hameaux agricoles jusqu'au profond bois de Bramard. Une fois sorti de la forêt, vous foulerez une agréable route de campagne. Une dernière descente boisée, une ultime montée et vous retrouverez le chemin du retour. Liaison possible vers le circuit 16.



BALISAGE

Les balises sont orientées vers la direction à suivre. Sur celles-ci figure le numéro du circuit que vous empruntez. La couleur du numéro correspond au niveau de difficulté du circuit. Les circuits sont balisés dans un seul sens.



Chemin à ne pas emprunter



Traversée de route, passage raide ou glissant



Les balises liaisons comportent une lettre pour indiquer la liaison sur laquelle vous trouvez. Les liaisons sont balisées dans les deux sens.

Malgré tout le soin apporté au balisage, il se peut que des balises disparaissent. Si vous rencontrez un problème sur l'un des itinéraires, merci de la signaler sur le site internet.

Conseils aux coureurs



Avant de partir mieux vaut se renseigner sur la météo et se procurer la carte ou la trace gps du circuit.



Libre à vous de partir le plus léger possible, néanmoins, n'oubliez pas qu'il n'est jamais agréable de prendre un coup de froid et qu'un téléphone portable peut vous être utile en cas de problème.



Une bonne hydratation et un apport alimentaire sont indispensables pour un effort optimal et une bonne récupération.

S'il vous plaît, ne jetez pas de déchets, ne sortez pas des itinéraires et ne pénétrez pas sur de propriétés privées !

Légende




Point de départ



Point de vue

Nature de l'itinéraire

 Niveau difficile

 Niveau intermédiaire

 Niveau facile

 Liaison



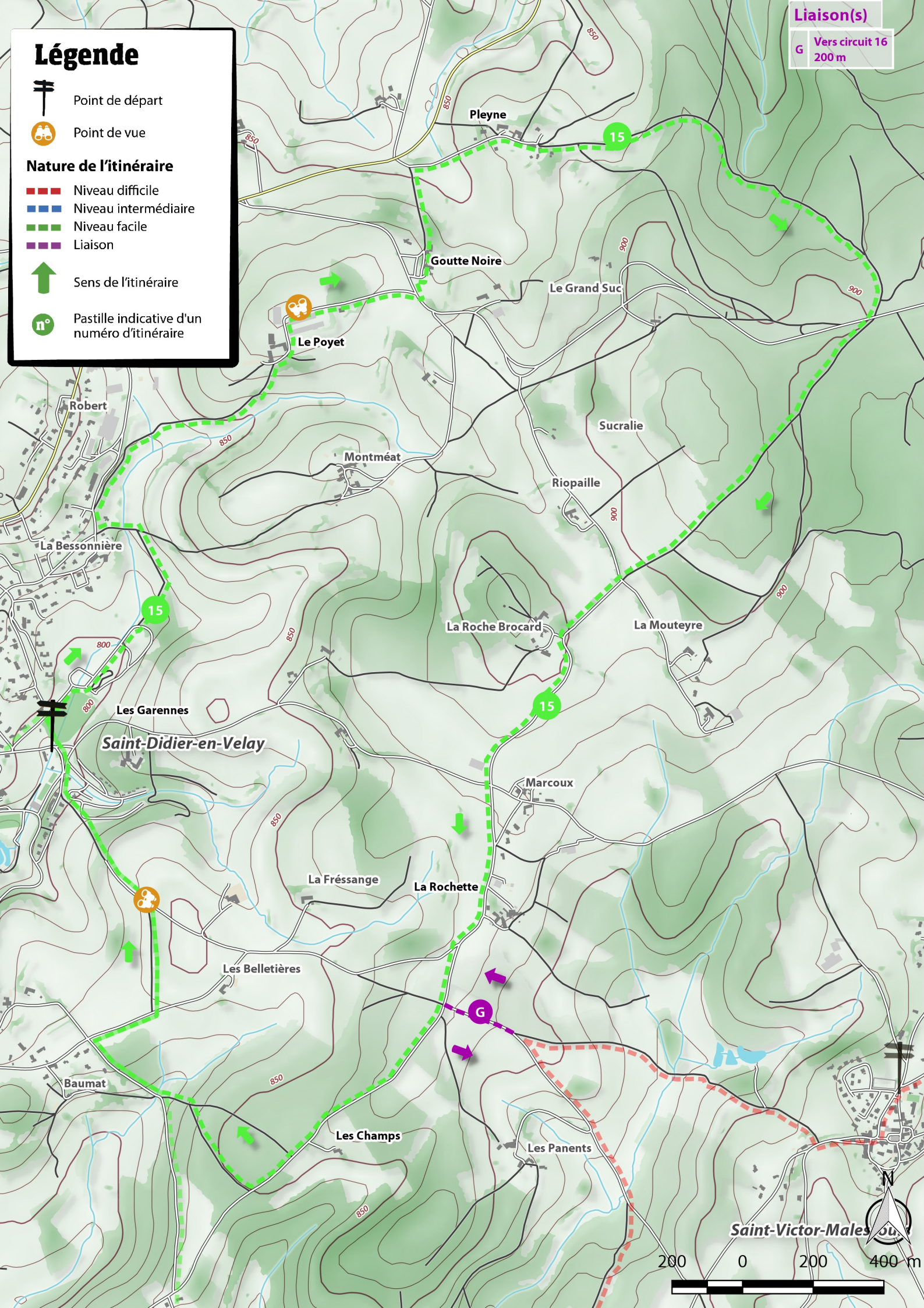
Sens de l'itinéraire



Pastille indicative d'un numéro d'itinéraire

Liaison(s)

G Vers circuit 16
200 m



Saint-Victor-Malespou

