

VIA SANCTI MARTINI

LOIRE 42

ALLIER 03

• **ROANNE - VICHY** •
ITINÉRANCES & RANDONNÉES

ROANNE
Simplement irrésistible



**VIA
SANCTI
MARTINI**
FRANCE

Cultural route
of the Council of Europe
Itinéraire culturel
du Conseil de l'Europe



VICHY
Montagne
SAINT-ÉTIENNE

L'HISTOIRE DU PARCOURS



Sur les hauteurs d'Ambierle

La Via Sancti Martini entre Loire et Allier

La Via Sancti Martini traverse les départements de la Loire (42) et de l'Allier (03) sur plus de 150 km. Le tracé relie notamment les deux villes portes du massif des Monts de la Madeleine : Roanne et Vichy.

Le massif des Monts de la Madeleine, à cheval sur ces deux départements, s'étend sur 120 000 ha et se situe dans le prolongement du Massif central. Espace de moyenne montagne, il culmine au Puy du Montoncel (1287 m. d'altitude), au cœur des Bois Noirs, l'un des plus anciens massifs forestiers d'Europe. C'est aussi le sommet du département de l'Allier. Les Monts de la Madeleine disposent de remarquables atouts patrimoniaux, naturels ou culturels à découvrir sans plus attendre !

Saint Martin de Tours

Chemin historique, labellisé Itinéraire Culturel Européen, il parcourt les lieux marquants de la vie de saint Martin de Tours (316-397). Légionnaire romain devenu évêque de Tours en 371, il est connu pour son sens du partage à travers une scène décrite dans la Vita Sancti Martini (Vie de saint Martin) par son biographe Sulpice Sévère. La Via Sancti Martini permet de traverser l'Europe d'Est en Ouest sur 2 500 km, de la ville de Szombathély, ville de naissance de Martin en Hongrie, vers Tours, ville française où se trouve son tombeau. La Via Sancti Martini peut se pratiquer dans les deux sens et traverse la France, l'Italie, la Slovaquie et une partie de la Hongrie.



Vitrail de l'église de Châtel-Montagne



Me repérer

Suivez le balisage ci-dessous, effectué dans les deux sens. Selon le territoire traversé, les balises ont été réalisées pour mieux vous guider le long de cette portion. Elles peuvent aussi prendre la forme d'autocollants.

Exemples de balises



Le temps de parcours indiqué pour chaque étape a été calculé sur une base de 4 km par heure et ne tient pas compte des éventuelles pauses-déjeuner ou visites.

Carnet du marcheur-pèlerin Saint Martin

Procurez-vous le carnet auprès de Via Sancti Martini France.

5 rue Descartes 37000 Tours
viasmfrance@gmail.com
www.viasanctimartini.fr



Où faire tamponner mon carnet ?

- SAINT-MARTIN-DE-BOISY : Ferme de Boisy,
- SAINT-HAON-LE-CHÂTEL :
Point Information Touristique,
- SAINT-HAON-LE-VIEUX : Mairie,
- AMBIERLE : Maison de Pays,
- CHÂTEL-MONTAGNE : Office de tourisme de la
Montagne bourbonnaise,
- NIZEROLLES : Mairie.

Mais aussi dans tous les lieux qui vous accueillent : mairies, paroisses, commerces, offices de tourisme, hébergeurs...

Ce guide est co-édité par Roannais Tourisme et Vichy Destinations / Conception et réalisation : Roannais Tourisme / Rédaction : Roannais Tourisme, Vichy Destinations, Vichy Communauté, Syndicat Mixte des Monts de la Madeleine / Photo première de couverture : @Clovis Huet / @Photos: droits réservés / Tous droits réservés / Impression AURAPRINTX - 42840 Montagny - Mars 2024

Ce guide est un document non contractuel. Les informations publiées proviennent de la base de données APIDAE, extraites en février 2024. Pensez à vérifier auprès des établissements la justesse de certaines informations. Des modifications sur les prestations, erreurs ou omissions ne sauraient engager la responsabilité de Roannais Tourisme et Vichy Destinations.

ITINÉRAIRE



LES 7 ÉTAPES PROPOSÉES

LOIRE (42)

1. Saint-Georges-de-Baroille - Cordelle

24.6 km 437 D+ 7h00

2. Cordelle - Roanne

28.2 km 310 D+ 8h00

14.5 km 227 D+ 4h00

3. Roanne - Saint-Haon-le-Châtel

20.7 km 151 D+ 5h00

4. Saint-Haon-le-Châtel - Les Biefs

23.5 km 712 D+ 6h00

ALLIER (03)

5. Les Biefs - Nizerolles

17.9 km 496 D+ 4h30

6. Nizerolles - Abrest

23 km 439 D+ 6h00

7. Abrest - Cognat-Lyonne

20 km 171 D+ 5h00

157.9 km



N7

LES BIEFS
(SAINT-BONNET-DES-QUARTS)

SAINT-BONNET-DES-QUARTS

AMBIERLE

SAINT-HAON-LE-CHÂTEL

RENAISON

POUILLY-LES-NONAINS

RIORGES

ROANNE

LE COTEAU

N7

PARIGNY

SAINT-CYR-DE-FAVIÈRES

LOIRE (42)

SAINT-JEAN-SAINT-MAURICE-SUR-LOIRE

VILLEREST

CORDELLE

N82

N7

BULLY

SAINT-PRIEST-LA-ROCHE

SAINT-JODARD

SAINT-GEORGES-DE-BAROILLE

N33












A89 DIR LYON →

BALBIGNY

A72

DIR SAINT-ETIENNE →

LÉGENDE

-  Via Sancti Martini
-  Variante étape 2
-  Communes étapes
-  Communes traversées
-  Offices de Tourisme
Bureaux d'Information Touristique
-  Villages de Caractère en Loire
-  Gare/halte ferroviaire
-  Routes départementales
-  Autoroutes
-  Échangeurs autoroutiers
-  Limites départementales

ÉTAPE 1

ST-GEORGES-DE-BAROILLE • CORDELLE



24.6 km



Pinay
Rue de la Marelle
St-Priest-la-R.
Rue de l'église



437 D+



St-G.-de-Baroille
Parking du Bourg



7h00



Via Sancti Martini

Bienvenue dans les Gorges de la Loire

Longez les gorges de la Loire depuis Saint-Georges-de-Baroille jusqu'à Cordelle. Ne manquez pas le majestueux château de la Roche, incontournable monument du territoire Roannais. À l'arrivée, admirez l'église Saint-Martin à Cordelle.



Les sites à visiter



La chapelle de Baroille Saint-Georges-de-Baroille

Cette chapelle était naguère la paroisse principale de la commune et l'église du bourg lui était rattachée comme chapelle. Elle fut partiellement détruite et la chapelle qui existe aujourd'hui fut reconstruite vers 1850.


Le Château de la Roche Saint-Priest-la-Roche

Ancré sur un piton rocheux depuis le XIII^e siècle, le château de la Roche est le monument emblématique des gorges de la Loire, par sa situation improbable en surplomb du fleuve.



Église Saint-Martin Cordelle

La première mention de l'édifice date de XI^e siècle. Découvrez la salle du trésor où sont exposées des reliques religieuses.



Hébergements

- 1 Gîte à St-Georges-de-Baroille**
78 rue de la Loire
Saint-Georges-de-Baroille
06 33 90 97 91
- 2 Heb. gpe.**
La Maison du Château
La Roche
Saint-Priest-la-Roche
04 77 23 67 00
- 3 Camping de Mars Cordelle**
444 route du Camping
04 77 64 94 42
- 4 Gîte La Grange des Clarines**
577 route du Barrage
Cordelle
06 35 11 02 85

Restaurants

- 1 Le Relais du Château**
448 route des Bords de Loire
Saint-Priest-la-Roche
04 77 64 91 36
ouv. de mars à nov.
- 2 La Brasserie du Camping**
444 route du Camping
Cordelle
04 77 64 94 42
- 3 Les Ateliers des Grands Cèdres**
200 route de Changy
Cordelle
04 77 66 69 18

Commerces

- 1 Vival**
2 route de Balbigny
Nervieux
- 2 Le Morillon**
325 La Basse
Saint-Priest-la-Roche
- 3 Le Panier Cordellois**
Le Bourg
Cordelle



ÉTAPE 2

CORDELLE • ROANNE

14.5 km

Pl. de la Mairie
Cordelle

227 D+

P. du centre
P. de la République

4h00

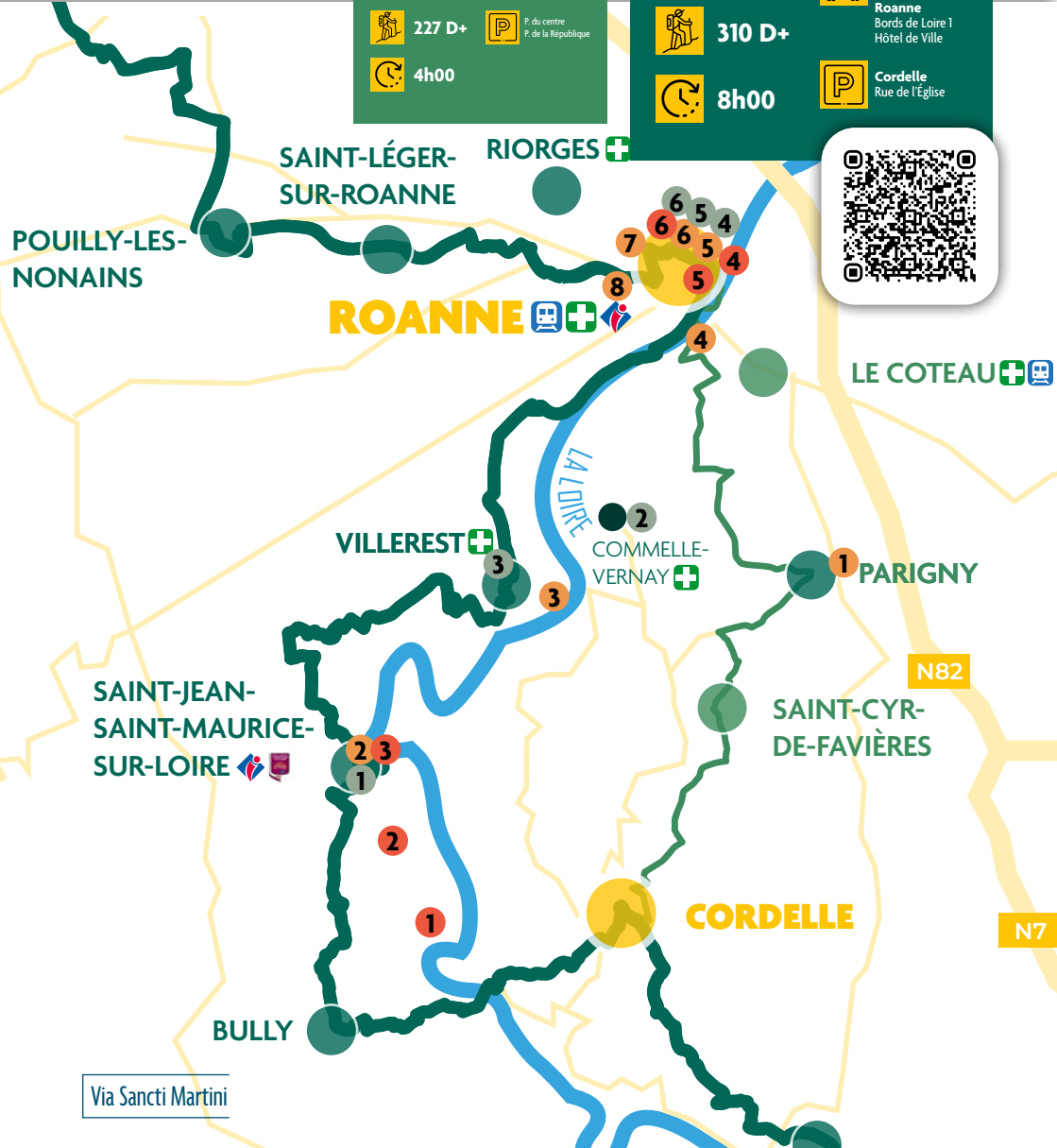
28.2 km

St-Jean-St-M.
Pl. du 19 mars 1962
Villerest
Lac de Villerest
Rue des Mts de la M.
Roanne
Bords de Loire 1
Hôtel de Ville

310 D+

8h00

P. Cordelle
Rue de l'Église



Via Sancti Martini

Vers Roanne, terre de gastronomie

Avec ses façades colorées et ses berges en bord de Loire, il souffle comme un air de dolce vita à Roanne. La cité fait varier les plaisirs en offrant tant de gourmandises, témoignage de son histoire ou invitant simplement à explorer son patrimoine.

Les sites à visiter



Église

Saint-Cyr-de-Favières

L'église actuelle de style néogothique, datant du XIX^e siècle, est en pierres rouges. Elle a conservé des fresques du XVI^e siècle. Elle possède un clocher carré, comme son homologue de Cordelle.

Village de Caractère en Loire

Saint-Jean-Saint-Maurice-sur-Loire

Véritable balcon dominant le fleuve : laissez-vous séduire par ses points de vue remarquables (oppidum celté, église, donjon, remparts, fresques, manoir renaissance).




Parc de Varennes Roanne / Le Coteau

Sur la rive droite de la Loire, le parc de Varennes est un site de 13 ha à l'ambiance naturelle très agréable. En partie situé en zone Natura 2000, c'est un lieu de protection de la biodiversité, mais aussi de découverte.



Bords de Loire - Roanne

Ce nouvel espace, entièrement réaménagé sur 5 ha, allie verdure, sentiers, jeux et loisirs ! Profitez d'un bain de soleil sur la Loire après la fin de cette étape.



Hébergements

- 1 Gîte - Ô fil 2 l'eau**
1702 route de Lupé
Saint-Jean-Saint-Maurice-sur-Loire
07 62 49 13 05
- 2 Ch. d'hôte - L'Eau du Puits**
58 impasse de l'Eau du Puits
Saint-Jean-Saint-Maurice-sur-Loire
04 77 65 33 64
- 3 Gîte - Les Pittoresques**
36 rue François Déchelette
Saint-Jean-Saint-Maurice-sur-Loire
06 60 57 22 31
- 4 Appart. - Les Roses du Port**
1 quai de l'Île
Roanne
06 62 90 79 49
- 5 Gîte - Studio confort « Chez Mimi »**
7 rue du Creux Granger
Roanne
04 77 79 18 49
- 6 Appart. - Le 001 du Marché**
14 place du Marché
Roanne
07 67 75 81 56

Restaurants

- 1 Le Dahu**
573 route du Bas de Rhins
Parigny
04 77 62 06 56
- 2 Au Four St-Jean**
10 place Saint-Jean
Saint-Jean-Saint-Maurice-sur-Loire
04 77 62 96 04
- 3 L'Oberge du Barrage**
978 route de Seigne
Villereest
04 77 65 21 82
- 5 Vert chez Nous**
52 rue des Minimes
Roanne
04 77 18 15 34
- 4 Au Jardin Gourmand**
1 allée Claude Barge
Roanne
04 77 67 18 52
- 6 La Taverne Alsacienne**
2 place de la Paix
Roanne
04 77 71 21 14
- 7 Le Bistrot**
30 place des Promenades
Roanne
04 77 72 28 19
- 8 Erevan**
27 rue du Général Giraud
Roanne
04 69 34 62 38

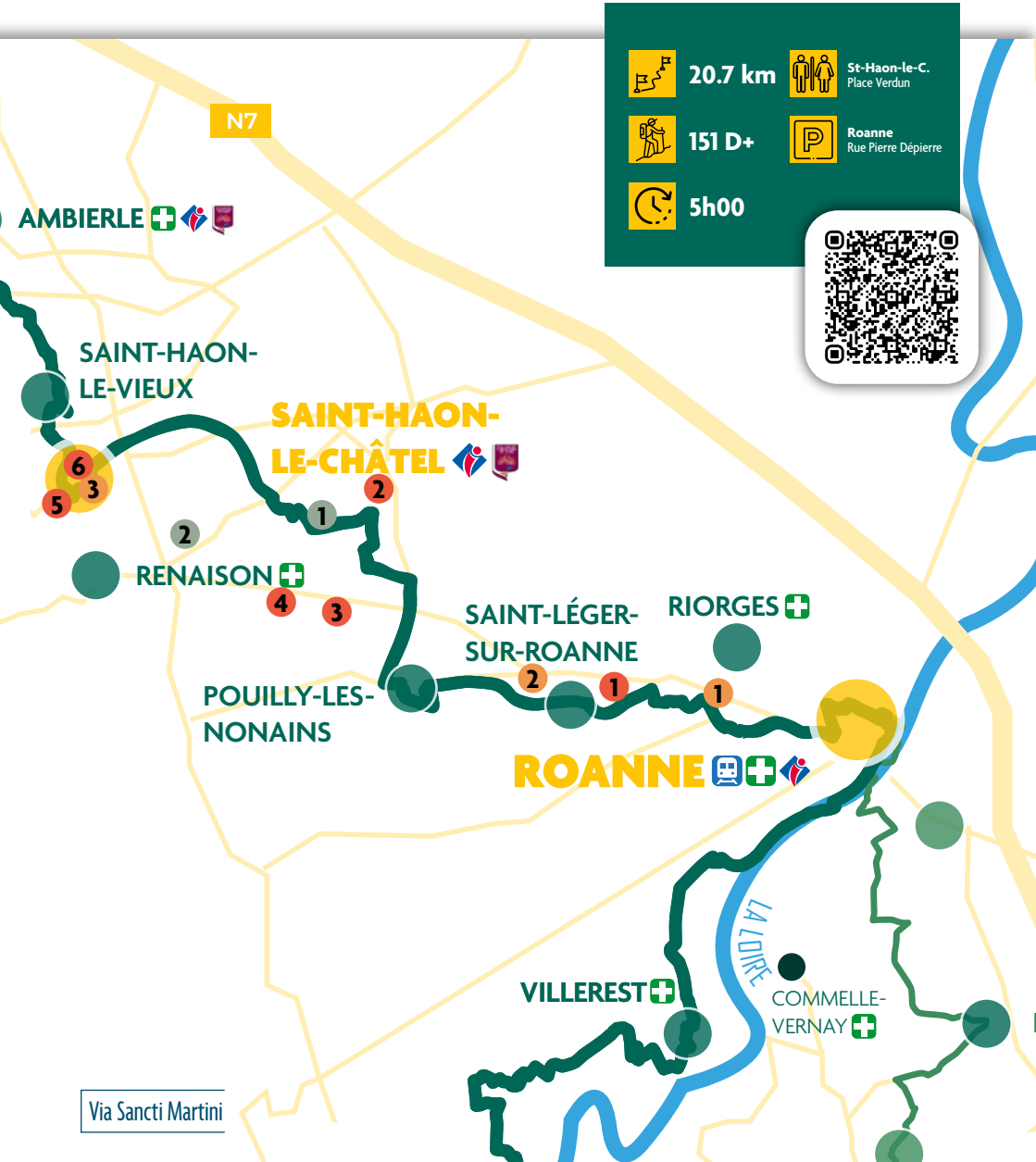
Commerces

- 1 Le Serpentin**
18 place de l'église
Saint-Jean-Saint-Maurice-sur-Loire
- 2 Boulangerie Au Gré des Vents**
46 allée du Parc
Commelles-Vernay
- 3 Boulangerie Gourmandise du Donjon**
11 Grande rue
Villereest
- 4 Les Halles Diderot**
35 rue Diderot
Roanne
- 5 Boulangerie R. Mathieu**
1 place G. Clémenceau
Roanne
- 6 Maison Grange**
7 rue des Aqueducs
Roanne

ÉTAPE 3

ROANNE •

SAINT-HAON-LE-CHÂTEL



20.7 km



St-Haon-le-C.
Place Verdun



151 D+



Roanne
Rue Pierre Dépierre



5h00



Via Sancti Martini

Entre ville et monts

Avant de prendre le départ vers la plaine, n'hésitez pas à vous rendre dans le centre ancien de Roanne, véritable trésor patrimonial ; vous pourrez y admirer son église de style gothique flamboyant. Un cadeau souvenir du Roannais ? Passez les portes du château et découvrez la boutique de l'Office de Tourisme.



Les sites à visiter



Place des Promenades Populles - Roanne

C'est le poumon vert en centre-ville de Roanne ! À ne pas manquer : le kiosque, la fontaine double escalier, la statue des Pauvres Gens et le buste de François Populle, ancien maire de Roanne et créateur de la place.

Église de Saint-Martin-de-Boisy Pouilly-les-Nonains

L'origine de l'église remonte probablement au début du V^e siècle avec l'édification d'un monastère dont il ne subsiste aucune trace.



Village de Caractère en Loire - Saint-Haon-le-Châtel

Saint-Haon-le-Châtel conjugue avec charme et simplicité, environnement d'exception, ambiance médiévale et patrimoine Renaissance.



Hébergements

- 1 Gîte - La Maison Gardien**
2245 rue Maréchal Foch
Riorges
06 11 21 83 87
- 2 Gîte - Chez Monsieur Depaux**
381 route de Saint-Martin-de-Boisy
Pouilly-les-Nonains
06 81 86 18 93
- 3 Ch. d'hôtes - Le Chemin des Bérands**
66 chemin des Bérands
Renaison
06 21 46 75 38
- 4 Les Chambres de l'Exubérands**
280 route de Pouilly-les-Nonains
Renaison
04 27 76 57 27
- 5 Gîte - La Judée**
Chemin de la Judée
Saint-Haon-le-Châtel
04 77 79 18 49
- 6 Gîte - Castel des Arts**
32 rue Grenette
Saint-Haon-le-Châtel
04 77 64 28 25

Restaurants

- 1 Le Bistro de Beaulieu**
10 rue Saint-André
Riorges
04 77 23 12 27
- 2 Sole Mio**
Le Cabaret-de-l'âne
Saint-Léger-sur-Roanne
09 82 68 77 66
- 3 La Bastide de Châtel**
9 place Verdun
Saint-Haon-le-Châtel
04 77 66 91 60

Commerces

- 1 La Ferme de Boisy**
654 rte Napoléon
Pouilly-les-Nonains
- 2 Pré d'Ici**
Route de Roanne
Renaison



ÉTAPE 4

SAINT-HAON-LE-CHÂTEL •

LES BIEFS



23.5 km



St-Haon-le-Vieux
Rue du Puits
Ambierle
8 place Lancelot



712 D+



St-Haon-le-C.
Chemin du Crozet



6h00




Via Sancti Martini

La Côte Roannaise, vins & patrimoine

Rayonnant sur un coteau étagé de 20 km de long, le vignoble de la Côte Roannaise vaut le détour ! Bordé par la célèbre Nationale 7, c'est dans une campagne vallonnée, parsemée de villages remarquables que les vignerons expriment leur savoir-faire.



Les sites à visiter



Les Pierres Saint Martin Saint-Haon-le-Vieux

Lieu légendaire de la Côte Roannaise ! On compte une dizaine de ces rochers de formes irrégulières et de grosseurs différentes, certains creusés de cavités retenant l'eau de pluie, l'un d'eux ne se viderait jamais...



Village de Caractère en Loire - Ambierle

Avec son église Saint-Martin, Ambierle doit sa renommée à son abbaye bénédictine, son Prieuré du XIV^e, église du XV^e, et son retable de la Passion du Christ.



Église Saint-Jacques- des-Bief - Les Biefs / Arfeuilles

L'église, dans son architecture actuelle, date de 1834. Elle a intégré l'église primitive, romane (XII^e siècle) qui est devenue la chapelle est du transept.



Hébergements

- 1 Gîte - La Collonge**
334 route de Mont-plaisir
Ambierle
06 12 26 52 11
- 2 Gîte - Le Lancelot**
Rue de Faimès
Ambierle
06 45 44 22 11
- 3 Gîte - Maison Magda**
421 chemin des Pierres
Ambierle
06 33 07 86 18
- 4 Gîtes de Bécajat**
Chemin de Bécajat
**Saint-Bonnet-
des-Quarts**
06 76 02 22 95
- 5 Gîte - Les Biefs**
5507 route des Biefs
**Saint-Bonnet-
des-Quarts**
04 77 64 31 04

Restaurants

- 1 L'Original**
1301 route de Renaisson
Saint-Haon-le-Vieux
04 77 64 40 72
- 2 L'étal St-Haonnais**
135 pl. François Grangier
Saint-Haon-le-Vieux
07 60 96 78 77
- 3 Le Prieuré**
11 rue de la Mairie
Ambierle
04 77 65 63 24
Étoilé au Guide Michelin
- 4 Le Lancelot**
25 place Lancelot
Ambierle
04 69 34 56 42
- 5 Le Café du Centre**
Le Bourg
**Saint-Bonnet-
des-Quarts**
04 77 64 17 65

Commerces

- 1 Les petits pois
sont rouges**
70 impasse de la Verlie
Saint-Haon-le-Vieux
- 2 Vival**
Grande Rue
Ambierle
- 3 Boulangerie**
Le Fournil du Prieuré
Place Lancelot
Ambierle
- 4 Épicerie**
Au Bourg
**Saint-Bonnet-
des-Quarts**



ÉTAPE 5

LES BIEFS • NIZEROLLES



17.9 km



Châtel-Montagne
Nizerolles



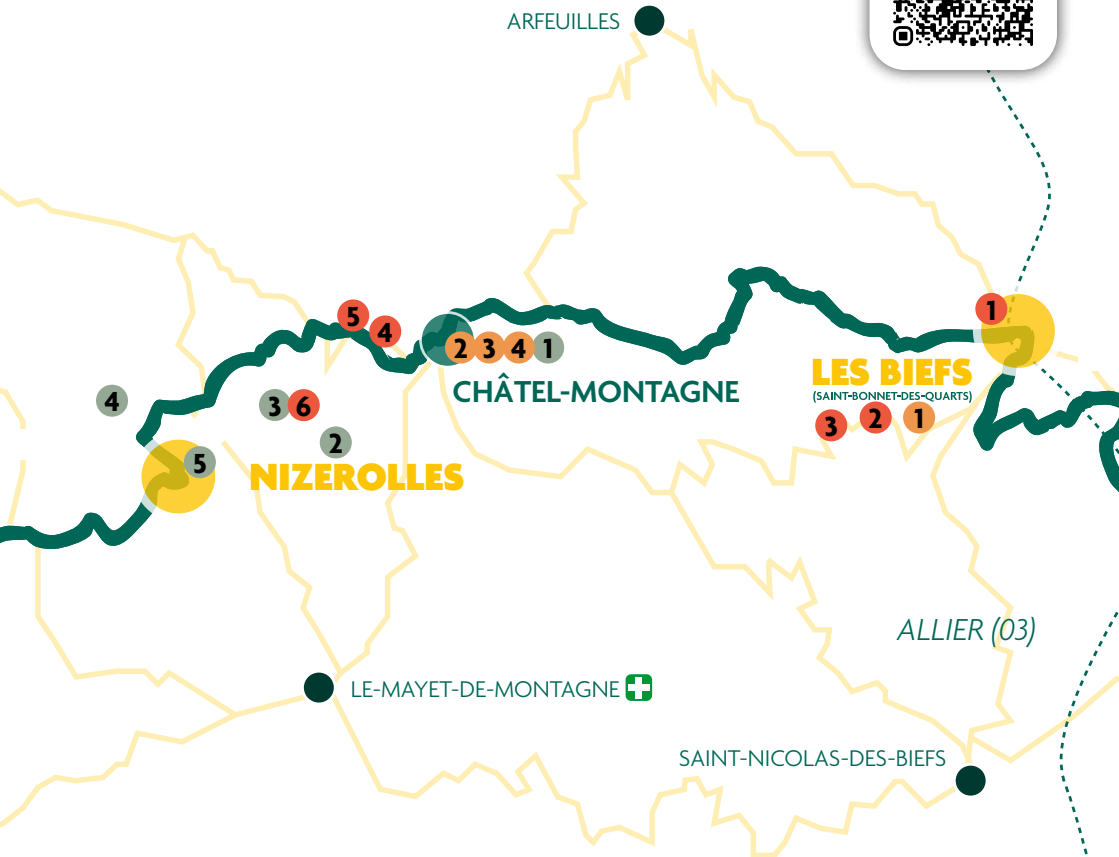
496 D+



St-Bonnet-des-Q.
Les Biefs



4h30



La Montagne bourbonnaise

Territoire culminant de l'Allier, la Montagne bourbonnaise s'étire en pentes douces vers les plaines de la Loire et du Puy de Dôme. Ses étendues boisées offrent un nuancier de couleurs changeant et au détour d'un sentier, ne soyez pas surpris d'apercevoir la chaîne des puys, les monts du Lyonnais et parfois même, le Mont Blanc !

Les sites à visiter



Le Château de Montmorrillon Arfeuilles

Quelques vestiges témoignent de l'importance passée de l'édifice. Les ruines du donjon sont encore imposantes. Le premier seigneur de la forteresse était de la même famille que les sires de Châtel-Montagne.

Espace Naturel Sensible Vallon du Barbenan Arfeuilles

Le Barbenan est un cours d'eau torrentiel de 28 km, dont la source est située à près de 1000 m d'altitude dans la tourbière des Narcès sur la commune de Saint-Nicolas-des-Biefs.



Maison à galeries du hameau du Moutet Châtel-Montagne

Habitation typique des communautés paysannes, ces maisons abritaient plusieurs familles. Au rez-de-chaussée, on y trouvait une grande pièce à vivre. À l'étage, les chambres sont accessibles par la galerie.



Église Notre-Dame Châtel-Montagne

Captivante et majestueuse, Notre-Dame rayonne depuis dix siècles. Véritable joyau de l'Art Roman. Une abside est dédiée à Saint-Martin.



Hébergements

- 1 Aire les Biefs**
Les Biefs
Arfeuilles
04 77 65 78 94
- 2 Auberge du Précontant**
201 route de Roanne
Arfeuilles
06 52 24 42 11
- 3 Gîtes de Bontemps**
Lieu-dit Bontemps
Arfeuilles
06 30 87 83 07
- 4 Gîte - La Croix Asnier**
La Croix Asnier
Châtel-Montagne
06 63 64 62 35
- 5 Gîte étable du Moulin Châtel**
Moulin Chatel
Châtel-Montagne
04 82 75 68 55
- 6 Ferme de Gayère**
Gayère
Nizerolles
04 82 75 68 55

Restaurants

- 1 Auberge du Précontant**
201 route de Roanne
Arfeuilles
06 52 24 42 11
- 2 Les 16 Arts**
1 Rue Julien Charpentier
Châtel-Montagne
04 70 59 30 69
- 3 Bistrot le Quatre**
4 rue de la Mémoire
Châtel-Montagne
09 81 25 75 74
- 4 Snack-Rétro Passion**
2 lieu-dit La Croix Cognat
Châtel-Montagne
04 70 59 31 38

Commerces

- 1 Épicerie Châtelloise**
11 rue J. Charpentier
Châtel-Montagne
- 2 Apiculteur l'Hermilage du Mont Bogdo**
La petite Chassagne
Nizerolles
- 3 Ferme de Gayère**
Gayère
Nizerolles
- 4 Producteur Via l'Escargot**
Rebirière - **Nizerolles**
- 5 Épicerie**
5 rue de la Mairie
Le Bourg
Nizerolles



ÉTAPE 6

NIZEROLLES • ABREST



23 km



Nizerolles
Le Vernet
Abrest



439 D+



Nizerolles
Place de l'Église




6h00



De la montagne à la plaine

Cette portion relie le village de producteurs de Nizerolles au village d'Abrest qui se trouve sur les bords de l'Allier, dernière rivière sauvage d'Europe, et vous fait découvrir le cœur de la Montagne bourbonnaise et ses contreforts.

Les sites à visiter



Chapelle Notre-Dame de la Salette - Le Vernet

Chapelle en plan longitudinal bordé de contreforts. La façade occidentale est percée de deux baies en plein cintre. Pour accéder à la chapelle on traverse un jardin dont l'allée est bordée de statues de la Vierge et de Saint-Georges terrassant le dragon, patron de la paroisse.

Église Saint-Cosme et Saint-Damien La Chapelle

Le nom de la commune aurait pour origine une ancienne chapelle, édifiée par les abbesses de Cusset autour de l'an mil, sur ce territoire leur appartenant, appelé jadis « la Chapelle en Montagne ».



Espace Naturel Sensible de la Côte Saint-Amand Le Vernet

Colline calcaïque issue de la longue sédimentation d'un ancien lac tropical, le site est occupé par des pelouses sèches thermophiles. Cette mosaïque végétale attire une faune variée dont de nombreux papillons et oiseaux.



Église Saint-Hilaire Abrest

La paroisse d'Abrest faisait partie d'un prieuré-cure dépendant de l'abbaye de Cusset. De l'église d'origine fortifiée au XVI^e, il ne reste rien. L'église actuelle est construite de 1787 à 1791.



Hébergements

- 1 **Chambre d'hôtes - La Maison des Collines Autour**
1 chemin du Vernet
La Chapelle
06 62 23 35 43
- 2 **Chambre d'hôtes - Maison Cognet**
Cognet
La Chapelle
06 98 47 54 48
- 3 **Maison du Chambon**
Le Chambon
La Chapelle
06 08 76 86 50
- 4 **La Maison des Bonheurs**
Châtelus
Busset
06 14 41 54 38
- 5 **Gîte - La Maison de la Forge**
3 rue des Séjournins
Le Vernet
04 82 75 68 55
- 6 **Rêve de Panda**
105 avenue de Vichy
Abrest
06 72 59 87 71

Restaurants

- 1 **L'Entreprises**
13 avenue de Thiers
Abrest
09 86 41 99 96
- 2 **La Cascade**
102 avenue de Vichy
Abrest
06 30 26 63 22

Commerces

- 1 **Producteur - Noireterre Olivier**
Lieu-Dit Barnichon
La Chapelle
- 2 **La ferme d'Isa**
Les Eaux Blanches
La Chapelle
- 3 **Vival**
5 place Marcel
Guillaumin
Le Vernet
- 4 **Le Rucher de la Reine Noire**
51 route de Quinssat
Abrest
- 5 **Boulangerie-Pât. d'Abrest**
11 av. de Thiers
Abrest
- 6 **Boucherie Charcuterie Rabouteau**
17 av. de Thiers
Abrest
- 7 **La Palm Beach**
Avenue des Gravières
Abrest
- 8 **Producteur AMAP d'Abrest**
10 rue de la Liberté
Abrest
- 9 **Panier Sympa**
1 pl. des Anciens Combattants
Abrest
- 10 **La Cabane à Vélo**
32 av. de Vichy
Abrest

ÉTAPE 7

ABREST • COGNAT-LYONNE



20 km



Abrest, Vichy,
Bellerive-sur-Allier,
Cognat-Lyonne



171 D+



Abrest
Place de l'Église



5h00



PUY-DE-DÔME (63)

Via Sancti Martini

Bienvenue à Vichy

La Reine des villes d'eaux

Le 24 juillet 2021, le 44^e comité du patrimoine mondial a inscrit les onze grandes villes d'eaux d'Europe dont Vichy sur la Liste du patrimoine mondial, reconnaissant leur valeur universelle exceptionnelle.



Les sites à visiter



Église Saint-Blaise Notre-Dame des malades - Vichy

Lancée en 1672, sa construction est achevée en 1714. Son clocher carré, haut de 67 m, n'est achevé qu'en 1956. Le décor intérieur est réalisé par les frères Mauméjean.

Castel Franc - Vichy

Maison de baillage du XVI^e siècle dont seule une tourelle d'escalier ne fut pas remaniée lors des restaurations du XIX^e siècle. Ce bâtiment construit à l'emplacement des anciennes fortifications, datent, pour sa partie la plus ancienne, de 1482.

Ne se visite pas



Butte de l'église Sainte-Radegonde Cognat-Lyonne

Butte dominant d'une quarantaine de mètres la Vallée du Chalou. D'en haut le regard porte loin et s'ouvre sur un magnifique panorama sur 360°, au-delà de la Limagne, vers la Chaîne des Puys et le massif du Sancy.



Hébergements

- 1 Camping de la Croix Saint-Martin**
99 av. des Graviers
Abrest
04 70 32 67 74
- 2 Gîte de vert et d'acier**
11 ch. du Béron
Le Marais de Rillhat
Cognat-Lyonne
04 82 75 68 55
- 3 Gîte Jolybois**
63 ch. Jolybois
Serbannes
06 25 15 59 90

Restaurants

- 1 La Promenade**
3 route d'Hauterive
Abrest
04 70 32 24 75
- 2 Fa Bio Li**
44 av. de la Croix
Saint-Martin
Vichy
04 70 55 64 70
- 3 Le 68**
44 av. Eugène Gilbert
Vichy
04 70 32 85 15
- 4 Le P'tit Montmartre**
22 place d'Allier
Vichy
04 70 59 99 44
- 5 L'Hippocampe**
3 bd. de Russie
Vichy
04 70 97 68 37
- 6 Le Château du Bost**
27 rue de Beauséjour
Bellerive-sur-Allier
04 70 59 59 59
- 7 La Demeure aux mille roses**
40 ch. du Grand
Serbannes
Serbannes
06 18 66 58 32
- 8 Le Montpensier**
Golf Vichy Forêt de
Montpensier
Serbannes
04 70 56 33 30
- 9 La Rencontre**
28 route de Lyonne
Cognat-Lyonne
04 70 56 52 41

Commerces

- 1 Saveur Safran**
Ch. des Landes
Bellerive-sur-Allier
- 2 Boulangerie Julie & Arnaud**
2 pl. de l'église
Bellerive-sur-Allier
- 3 Les Caves Naudot**
4 av. de la république
Bellerive-sur-Allier
- 4 Bio Phare**
6 av. de Russie
Bellerive-sur-Allier
- 5 Biocoop La Belle Rive**
7 av. Fernand Aubergier
Bellerive-sur-Allier
- 6 Cycl'expresso**
51 av. du Général de
Gaulle
Bellerive-sur-Allier
- 7 La Ruche qui dit Oui**
Rue Jean Zay
Bellerive-sur-Allier
- 8 La petite épicerie**
Route de Bellerive
Cognat-Lyonne

VIA SANCTI MARTINI

ROANNE
Simplement irresistible

Roannais Tourisme
8 place Maréchal de Lattre de Tassigny
42300 Roanne
04 77 71 51 77
info@roannais-tourisme.com

VICHY
Montagne

Office de tourisme de Vichy
19 rue du Parc
03200 Vichy
04 70 98 71 94
contact@vichydestinations.fr