

15b

La grande boucle Limagne et Allier à VTT

Cournon • Le Cendre

Pérignat-lès-Sarliève • Aubière

BALADE DE PROXIMITÉ



La grande boucle de l'Est clermontois, des Limagnes au Val d'Allier. 40 km de VTT plaisir au fil de bons chemins sans difficultés particulières. Un circuit pour tous les rouleurs où l'effort cèdera la place à la découverte d'horizons souvent méconnus avec en prime des vues inédites sur la Chaîne des Puys et les reliefs environnants de la Limagne des Buttes.

BALISAGE

- Ronds jaunes dans les 2 sens ;
- ⚠ Ne pas tenir compte des croix de mauvaise direction ✕ qui ne concernent pas le balisage des itinéraires de Clermont Communauté.

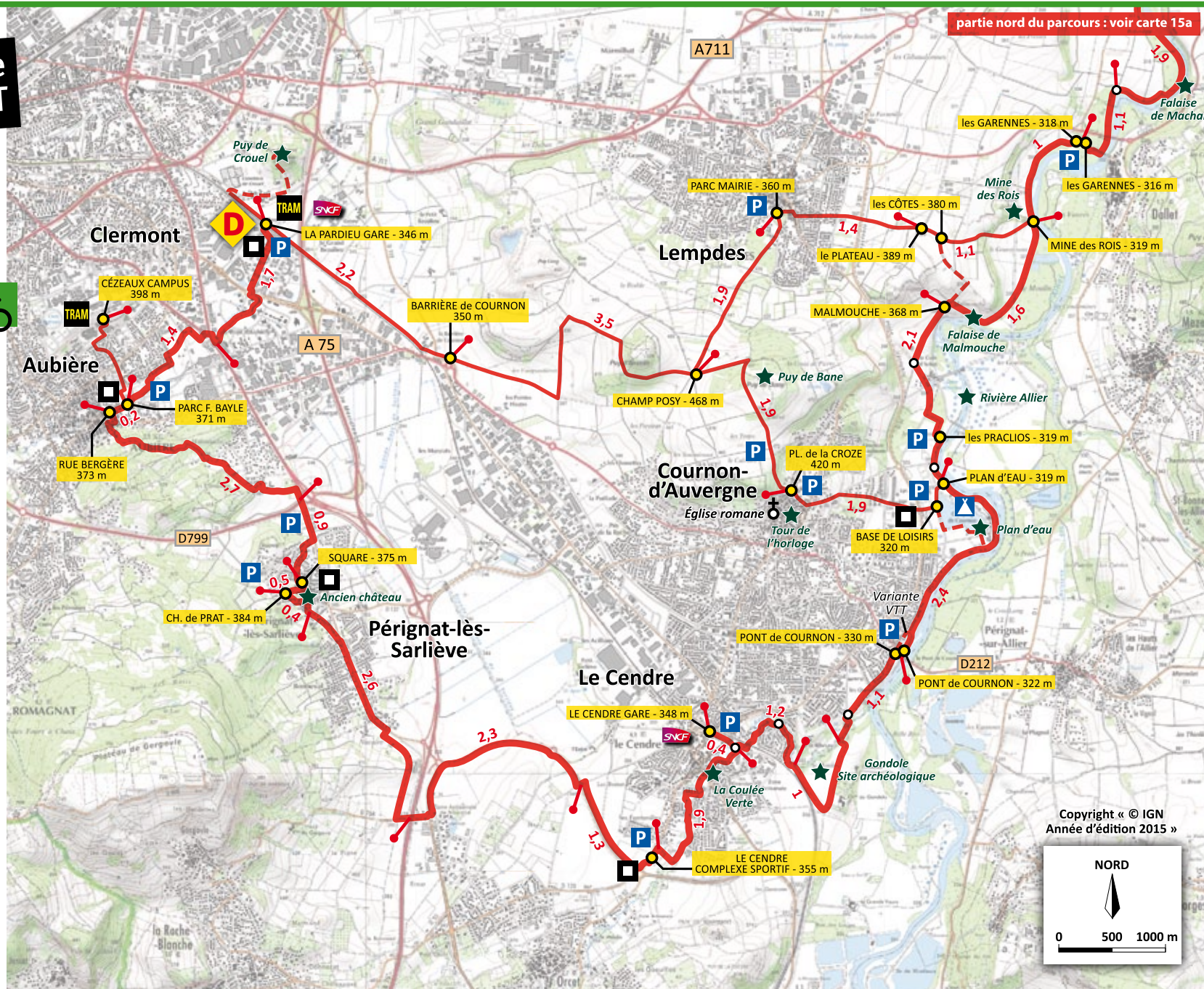
CARACTÉRISTIQUES DU PARCOURS

- Distance : 51 km
- Durée : 5 h
- Difficultés : Aucune
- Altitudes : Point haut : 421 m ■ Point bas : 312 m.
- Dénivelée positive : 197 m.
- Infos pratiques : Raccourci possible pour La Pardieu depuis « La Mine des Rois » ou le « Plan d'eau » de Cournon ■ Randonnée praticable également à pied par tronçon à partir du Tram ou des gares SNCF.
- Les + de la balade : Restauration et cafés dans toutes les communes traversées.

ACCÈS AU POINT DE DÉPART ET TRANSPORTS EN COMMUN

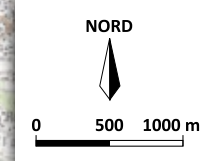
- Cette randonnée à VTT est proposée de Tram à Tram des stations « Les Vergnes » à « La Pardieu ». Accessible aussi en TER des gares ou arrêt SNCF de Clermont-Ferrand; Gerzat; Aulnat; Pont-du-Château; Le Cendre. A chacun d'organiser son parcours à la carte. Infos : www.ter.sncf.com

Vélos admis dans le tram suivant affluence, en bout de rame, sauf de 7 h à 9 h et de 16 h à 19 h du lundi au samedi. Infos : www.tzc.fr



partie nord du parcours : voir carte 15a

Copyright © IGN
Année d'édition 2015



- Itinéraire balisé ●
- Autre itinéraire balisé ●
- - - Tronçon non balisé
- 1 Km entre 2 points
- D Départ de la balade
- Panneau d'info « l'agglomération en balade »
- Mât directionnel de carrefour
- LE CHEIX - 738 m.
- Pannonceau directionnel
- ★ Curiosité, patrimoine, site intéressants
- ⚠ Prudence (traversée de route)
- ✳ Point de vue, panorama
- 🚌 Desserte bus en saison
- 🏠 Gîte d'étape



15a

La grande boucle Limagne et Allier à VTT

Clermont-Ferrand • Gerzat • Aulnat

Pont-du-Château • Dallet

BALADE DE PROXIMITÉ



La grande boucle de l'Est clermontois, des Limagnes au Val d'Allier. 40 km de VTT plaisir au fil de bons chemins sans difficultés particulières. Un circuit pour tous les rouleurs où l'effort cèdera la place à la découverte d'horizons souvent méconnus avec en prime des vues inédites sur la Chaîne des Puys et les reliefs environnants de la Limagne des Buttes.

BALISAGE

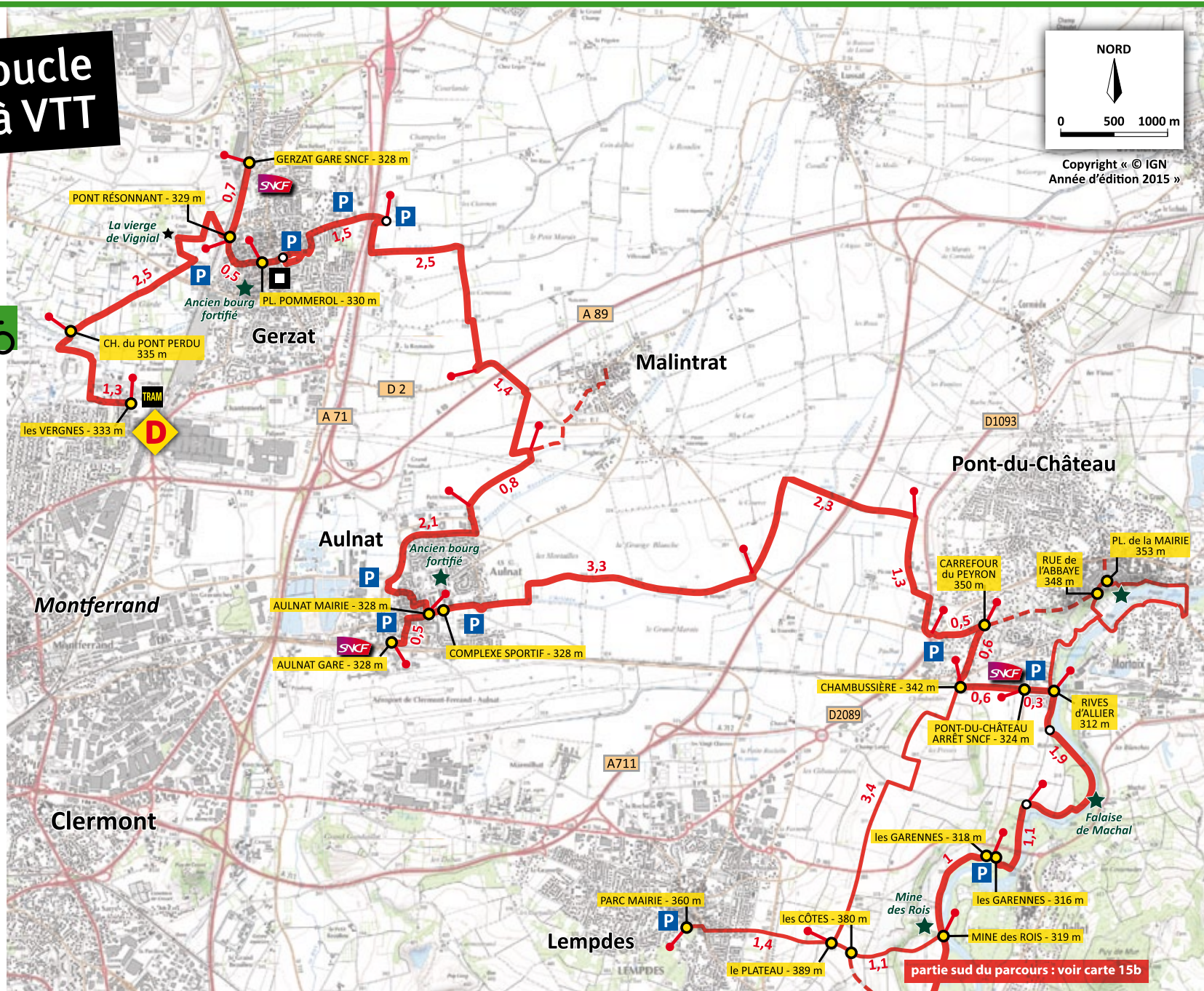
- Ronds jaunes dans les 2 sens ;
- ⚠ Ne pas tenir compte des croix de mauvaise direction ✕ qui ne concernent pas le balisage des itinéraires de Clermont Communauté.

CARACTÉRISTIQUES DU PARCOURS

- Distance : 51 km
- Durée : 5 h
- Difficultés : Aucune
- Altitudes : Point haut: 421 m ■ Point bas: 312 m.
- Dénivelée positive : 197 m.
- Infos pratiques : Raccourci possible pour La Pardieu depuis « La Mine des Rois » ou le « Plan d'eau » de Cournon ■ Randonnée praticable également à pied par tronçon à partir du Tram ou des gares SNCF.
- Les + de la balade : Restauration et cafés dans toutes les communes traversées.

ACCÈS AU POINT DE DÉPART ET TRANSPORTS EN COMMUN

- Cette randonnée à VTT est proposée de Tram à Tram des stations « Les Vergnes » à « La Pardieu ». Accessible aussi en TER des gares ou arrêt SNCF de Clermont-Ferrand; Gerzat; Aulnat; Pont-du-Château; Le Cendre. A chacun d'organiser son parcours à la carte. Infos : www.ter.sncf.com



Vélos admis dans le tram suivant affluence, en bout de rame, sauf de 7 h à 9 h et de 16 h à 19 h du lundi au samedi. Infos : www.tzc.fr

- Itinéraire balisé ●
- Autre itinéraire balisé ●
- - - Tronçon non balisé
- 1 Km entre 2 points
- D Départ de la balade
- Panneau d'info « l'agglomération en balade »
- Mât directionnel de carrefour
- LE CHEIX - 738 m.
- Pannonceau directionnel
- ★ Curiosité, patrimoine, site intéressants
- ⚠ Prudence (traversée de route)
- ✳ Point de vue, panorama
- Bus Desserte bus en saison
- 🏠 Gîte d'étape

partie sud du parcours : voir carte 15b

