

Le Sortilège enchanté

DE LA VIA FLUVIA



Enquête n°1

JEU

à pied ou à vélo!



YSSINGEAUX - GRAZAC
20 KM - 3H



GRAZAC
5,5 KM - 2H



VÉLOROUTE ENTRE LOIRE & RHÔNE

LA VIA FLUVIA ! Voilà, nous y sommes !

C'est quoi la VIA FLUVIA ?

C'est une véloroute de plus de 80 km à travers la Loire, la Haute-Loire et l'Ardèche.

Une vélo... quoi ?


Une véloroute ! C'est une voie où l'on peut circuler en toute tranquillité à pied, à vélo, en rollers, en trottinette, etc.

Et on va faire 80 km...
AUJOURD'HUI ?

Mais non ! Pas de panique, aujourd'hui on va mener une enquête « Le sortilège enchanté de la VIA FLUVIA » et on compte sur vous.

Génial, une enquête !

Et si ça vous plaît, on reviendra relever les autres défis qui nous attendent sur les autres tronçons !
Allez, hop !
C'est parti !



Sommaire

Comment jouer ?	p. 2
La mission.....	p. 3
Formule magique à compléter	p. 4
À vélo	p. 5
Plan du circuit vélo.....	p. 6
Questions 1 à 8.....	p. 7 à 14
À pied	p. 15
Plan du circuit pédestre	p. 16
Questions 1 à 8.....	p. 17 à 24

Comment jouer ?



Rassurez-vous, c'est très simple !

Commencez par lire la mission qui vous attend.
Rendez-vous ensuite aux points indiqués sur le plan du circuit que vous aurez choisi (à vélo, page 6 ou à pied, page 16).

À vélo, vous pouvez effectuer le parcours dans un sens ou dans l'autre. À pied, suivez le sens du circuit.

Vous pourrez alors lire les indications de ce livret.
Répondez aux questions et notez votre réponse dans l'emplacement prévu de la formule magique (p. 4).

À la fin de votre balade, rendez-vous à l'office de tourisme (mentionné ci-dessous) pour faire valider votre formule magique (une récompense vous attendra peut-être...) ou en ligne sur notre site internet viafluvia.fr.

Office de tourisme des Sucs aux bords de Loire
22 place du marché
43200 Yssingeaux
04 71 59 10 76

Réponses et livrets téléchargeables en ligne sur www.viafluvia.fr,
en bas de la page d'accueil, dans la rubrique "JEUX".



La mission



Un antique grimoire a été retrouvé pendant les travaux effectués sur la Via Fluvia. Il semble contenir de nombreuses informations sur un sortilège permettant de reconnecter l'Homme à la Nature.

À travers un voyage initiatique sur cette ancienne voie de chemin de fer, suivez-nous et aidez-nous à résoudre les énigmes pour reconstituer la première partie de la formule magique indispensable à ce précieux sortilège.



Formule Magique

(Reconnexion - partie 1)

Par la [⊙] des [⊙], par
la [⊙] de l'eau, par le
[⊙] et par [⊙], par
le [⊙] et par [⊙] ! Que
l'amour de la nature m'envahisse.
[⊙] que mon amour
la protège et la préserve !

Cette partie de la formule doit être
scandée à haute voix, sur le pont de
l'Enceinte, les pieds écartés et les
mains tendues vers le ciel.

*Suite de la formule magique à compléter (partie 2)
en parcourant le tronçon Dunières - Rjotord ou sur la
balade pédestre de Rjotord.*



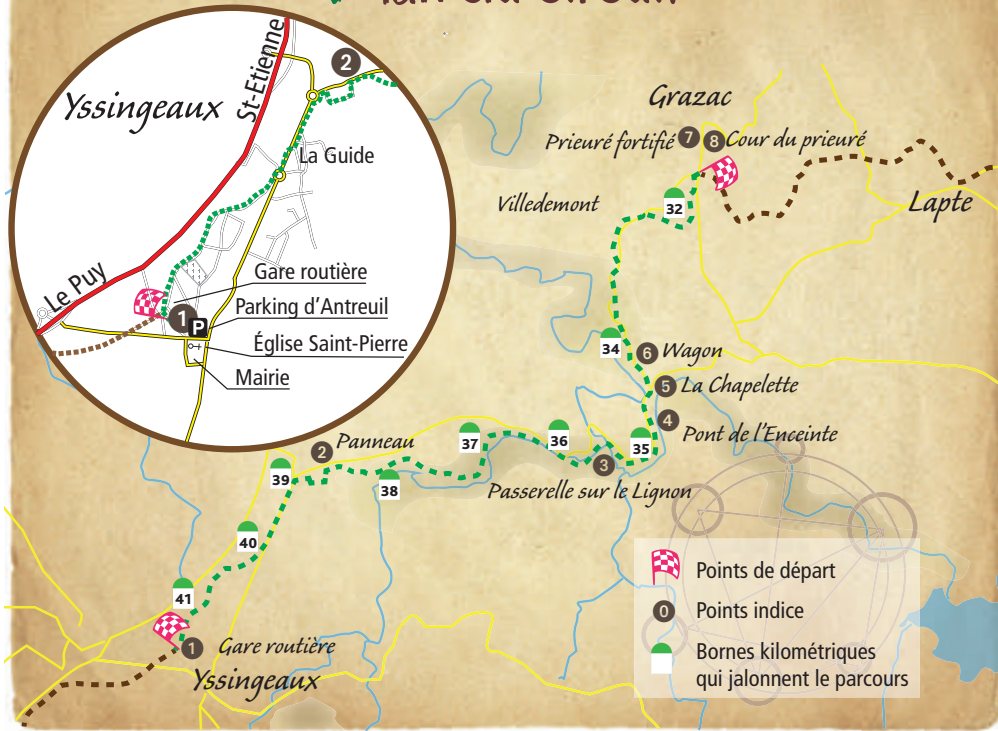
À vélo sur la Via Fluvia !



Balade initiatique entre Yssingeaux et Grazac



Plan du circuit



Descriptif de la balade

Départ : Yssingeaux : parking de l'Antreuil, au-dessus de la gare routière
 Grazac : parking en face de la mairie

Si vous partez d'Yssingeaux répondez aux questions de 1 à 8
 Si vous partez de Grazac répondez aux questions de 8 à 1

Distance : 20 km (aller - retour)

Dénivelé : 280 m

Durée estimée du parcours : 3 heures



Rendez-vous au point 1 du plan, à l'aire d'Yssingeaux de la Via Fluvia, au niveau du parking d'Antreuil, au-dessus de la gare de routière.

1 La gare routière

Les volcans semblent avoir quelque chose à nous dire... J'entends comme un murmure venir du panneau « YSSINGEAUX - Le théâtre des mini-volcans ».
 Cherchez-le ! Je suis sûre qu'il permettra de compléter cette grille de mots croisés.



1. Type de volcans formant les sucs.

2. Matériau permettant une marche sonore, notamment à Araules.

3. Ils sont 5 dans la cité d'Yssingeaux.

4. Nom du pic culminant à 1388 mètres.

5. Ils s'abritaient à Yssingeaux dans cette résidence.

				5	
4		3			2
				9	
1	1	3	8		5
		6			
					4
					7



Il ne reste plus qu'à mettre les caractères des cases numérotées dans le bon ordre pour compléter l'emplacement ☑ de la formule magique.

1	2	3	4	5	6	7	8	9
---	---	---	---	---	---	---	---	---



Rendez-vous au point 2 du plan.

• Si vous partez d'Yssingeaux, dos à la gare routière, partez à droite sur la Via Fluvia. Le panneau du sortilège enchanté (point 2 du plan) se trouve à la sortie d'Yssingeaux, au début de la descente en direction de Grazac, au niveau de la rue Le Mas Boyer. Il est fixé sur votre gauche, sous le panneau Via Fluvia.

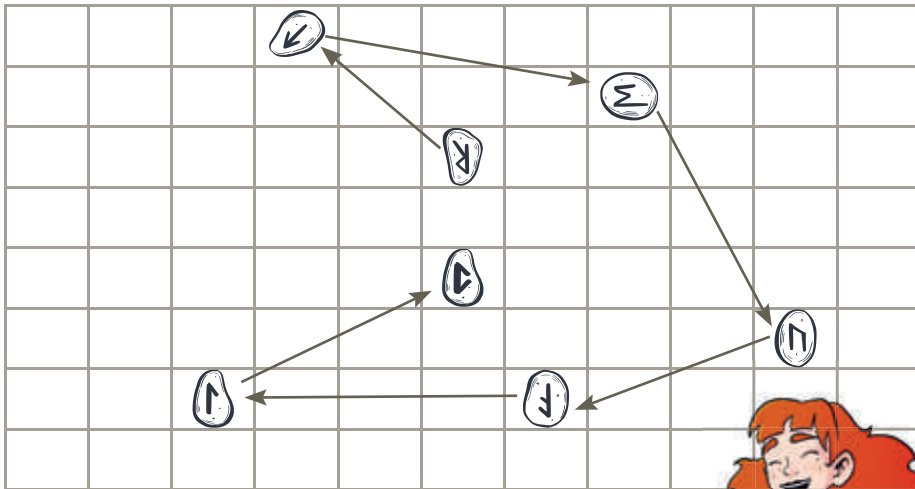
• En arrivant de Grazac, le panneau du sortilège enchanté (point 2 du plan) se trouve à la fin de la montée, à l'entrée d'Yssingeaux, au niveau de la rue Le Mas Boyer. Il est fixé sur votre droite, sous le panneau Via Fluvia.


2 Le panneau du sortilège enchanté



Cherchez et observez le panneau « Le sortilège enchanté de la Via Fluvia » !

Nous allons entrer dans un nouveau paysage. Il va falloir trouver comment décrypter ce que la nature a à nous révéler à travers cet étrange tirage de runes (pierres gravées de signes de l'ancien alphabet scandinave utilisées pour prédire l'avenir).




Une fois que vous aurez découvert le mot qui se cache derrière ces runes, vous pourrez compléter l'emplacement  de la formule magique !





Rendez-vous au point 3 du plan sur la passerelle en bois.

3 La passerelle sur le Lignon

Cherchez l'amour sur le bord du chemin: cœur rouge aux multiples cadenas d'amour!

L'animal qui l'accompagne indiquera la route à suivre dans le labyrinthe. Vous découvrirez ainsi l'emplacement  de la formule magique.



 Rendez-vous au point 4 du plan, avant l'entrée du tunnel en venant d'Yssingeaux ou à la sortie du tunnel en venant de Grazac.

4 Le pont de l'Enceinte




Cherchez et observez le panneau « Le Lignon et ses Gorges ». Les oiseaux qui y sont mentionnés cherchent à nous faire passer un message...

Milan Royal




NATURA

Bouvreuil



CONNECTA

Martin-pêcheur



MAGICAL

Grive Litorne



BALADUM

Coucou




E'LUVIATA


Hibou Grand Duc




SPIRITUM

En connectant les mots inscrits sous la photo des bons oiseaux, vous pourrez compléter l'emplacement  de la formule magique!



 Rendez-vous au point 5 du plan. La chapelle se trouve de l'autre côté de la route. Soyez très prudents si vous traversez.

5 La chapelle de la Chapelette

Les murs de cette chapelle ont des choses à nous raconter. Chut! Laissez-vous porter par le silence religieux de ces lieux et observez bien! Quelle pièce de puzzle correspond à la zone blanche sur la photo? Vous découvrirez l'emplacement  de la formule magique!



les sucs




les monts



les terres



les prés

 Rendez-vous au point 6 du plan.

Si vous arrivez de Grazac, revenez vers la mairie et au rond-point, tournez à droite puis tout de suite à gauche pour reprendre la Via Fluvia.

6 Le wagon



Tiens! Voici un vestige de la Galoche, cette ancienne voie de chemin de fer ouverte en 1902, réhabilitée en voie verte aujourd'hui pour notre grand bonheur. Avec l'aide du document ci-dessous, je suis sûre que ce wagon recèle un secret pour compléter la formule magique! Observez bien la plaque métallique fixée sur ce wagon.


3.1 ; 1.2 ; 3.2 ; 4.3 ; 1.15 ; 4.10 ; 3.6

ex. : 3.2 = U

Besoin d'un peu d'aide?
Le chiffre en noir vous indique le numéro de la ligne et celui en rouge la position de la lettre sur cette ligne.



Vous venez de déterminer l'emplacement Δ de la formule magique.

 Rendez-vous au point 7 du plan.

Si vous arrivez d'Yssingeaux, au rond-point à l'entrée de Grazac (à côté de la mairie), prendre la direction du prieuré fortifié.

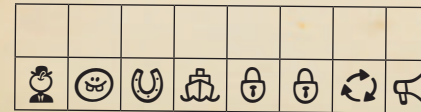
7 Prieuré fortifié de Grazac



Même nos héros de guerre semblent vouloir nous aider! Regardez attentivement le monument aux morts et complétez le document ci-dessous.

Jacques, Jean, Pierre et Pierre portent tous le même nom de famille, lequel?

Prénom de M. Juge:



et



Vous pouvez maintenant déduire le mot ci-dessous et compléter l'emplacement **II** de la formule magique!





Rendez-vous au point 8 du plan.

Si vous démarrez à la mairie de Grazac, au rond-point (à côté de la mairie), prendre la direction du prieuré fortifié.

8 Cour du prieuré fortifié de Grazac



Les murs ont des oreilles, paraît-il.... Ceux-ci semblent avoir des choses à nous dire!

Entrez dans la cour du prieuré et cherchez l'animal sculpté sur un mur. Quelle silhouette lui correspond ?



chaudron



Ramel




train



bois



Lignon

Vous venez de déterminer l'emplacement  de la formule magique.



À pied autour et sur la Via Fluvia!



Balade initiatique à Grazac



Plan du circuit



Descriptif de la balade

Départ : devant le prieuré de Grazac
 Balisage : jaune
 Distance : 5,5 km
 Dénivelé : 130 m
 Durée estimée du parcours : 2 heures



Rendez-vous devant le prieuré fortifié, au centre du village.



Prieuré fortifié

Nos héros de guerre semblent vouloir nous aider !
 Regardez attentivement le monument aux morts
 et complétez le document ci-dessous.



Jacques, Jean, Pierre et Pierre portent
 tous le même nom de famille, lequel ?

Prénom de M. Juge :

👤	😊	🐎	🏰	🔒	🔒	🔄	📢		


et

👤	🏰	📺	👉	🔄	🐎		



Vous pouvez maintenant déduire le mot ci-dessous et
 compléter l'emplacement II de la formule magique !

👤	🔄	🔒	📺	😊	📢	😊	


 Entrez dans la cour du prieuré fortifié par le porche.


Cour du prieuré fortifié




Les murs ont des oreilles, paraît-il... Ceux-ci semblent avoir des choses à nous dire !

Entrez dans la cour du prieuré et cherchez l'animal sculpté sur un mur. Quelle silhouette lui correspond ?



Vous venez de déterminer l'emplacement  de la formule magique.

 Quittez la cour du prieuré, à l'opposé du porche, par la rue de Cluny. Continuez dans le passage (balisage jaune) pour arriver devant la croix, rue de la Vallée.

La croix




Cette croix n'est pas là par hasard ! Une date y est gravée, sans doute pour nous aider !


À l'aide de la grille ci-dessous, entourez les 7 cases dont la somme est égale à la date de cette croix.

Exemple : la première lettre en haut à gauche (V) correspond à la somme $600 + 911$ soit 1511.


+	600	700	800	900	1000	1100	1200	1300	1400	1500	1600
911	V	O	M	Y	S	T	E	R	E	P	P
1011	H	I	C	A	M	P	A	G	N	E	L
811	R	V	O	Y	A	G	E	R	X	E	A
511	É	I	E	N	V	O	U	T	E	R	I
311	E	E	J	O	U	E	R	F	O	U	S
401	D	E	C	O	U	V	E	R	T	E	I
711	Y	E	S	P	A	Y	S	A	G	E	R
811	C	H	A	R	M	E	M	A	G	I	E




Vous aurez alors découvert 7 lettres. Remettez-les en ordre pour compléter l'emplacement  de la formule magique !

 Poursuivez dans la rue de la Vallée. Au bout, traversez prudemment la route pour rejoindre en face, le chemin qui longe le cimetière. Continuez la descente. Passez le petit pont en bois et remontez. Juste avant de déboucher sur la route départementale, arrêtez-vous devant les derniers arbres en bordure de chemin sur la gauche.

4 Les arbres

Les fruits des derniers arbres avant la route sont visibles toute l'année, soit sur les arbres, soit au sol ! C'est sans doute pour obtenir un indice. Le fruit trouvé indique la route à suivre dans le labyrinthe. Vous découvrirez ainsi l'emplacement  de la formule magique.



 Prenez à gauche sur la route de Sainte-Sigolène. Attention à la circulation ! Continuez sur environ 350 m. Avant le croisement, au niveau des premières maisons sur votre droite, tournez franchement à droite pour emprunter le chemin. Marchez encore 500 m et cherchez la meilleure vue sur le village de Grazac, sur votre droite.

5 La vue sur Grazac

Au bord du chemin, vous avez découvert le document et les dessins ci-dessous. Additionnez les nombres sous les trois dessins correspondant à la description de la vue. Le résultat obtenu est l'altitude du suc que vous cherchez.



Au loin, on aperçoit Grazac. Au premier plan du village, on distingue un _____. On voit plus loin, le _____ de l'_____ du prieuré. Au fond, on distingue la silhouette arrondie des suc.


Altitude de quelques suc des environs :


PIOU : 1124 m

SAUSSAC : 1149 m


ACHON : 1148 m

OLLIÈRES : 1186 m



Vous venez de découvrir l'emplacement  de la formule magique.



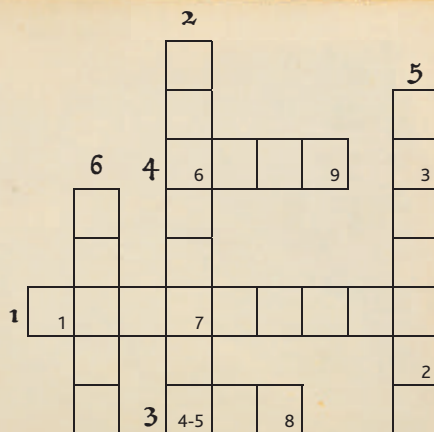
 Continuez dans la même direction et au prochain croisement, tournez à gauche. Au loin, le clocher de Lapte vous sert de point de repère. Arrivés sur la route, tournez à droite puis, 100 mètres plus loin, empruntez la Via Fluvia sur votre droite. Arrêtez-vous un peu plus loin sur votre gauche pour observer les suc^s à partir du belvédère.


6 Les suc^s

Les volcans semblent avoir quelque chose à nous dire... J'entends comme un murmure venir du panneau « LES SUCS ».
Cherchez-le! Je suis sûre qu'il permettra de compléter cette grille de mots croisés.




1. Nom de la lave visqueuse.
2. Dôme issu de coulée de lave.
3. Terme très ancien venant du patois local « Suchaillou ».
4. Suc de lave visqueuse.
5. Relief volcanique en forme de dôme coulé.
6. Suc en forme d'aiguille.






Il ne reste plus qu'à mettre les caractères des cases numérotées dans l'ordre indiqué ci-dessous pour compléter l'emplacement  de la formule magique.

1	2	3	4	5	6	7	8	9
---	---	---	---	---	---	---	---	---

 Continuez sur la Via Fluvia. Au bout, au niveau de la route départementale, tournez à droite pour emprunter l'itinéraire bis signalé en vert sur fond blanc et quittez la Via Fluvia. Arrêtez-vous dans la descente pour observer le château sur votre droite.

7 Le château de la Planche

Les murs du château ont des choses à nous raconter. Chut! Laissez-vous porter par le silence religieux de ces lieux et observez bien! Quelle pièce de puzzle correspond à la zone blanche sur la photo?
Vous découvrirez l'emplacement  de la formule magique!



 Continuez sur le chemin qui rejoint le village. Poursuivez jusqu'à la route puis tournez à droite pour vous arrêter devant la mairie.

8 La mairie




Observez le panneau présentant la Via Fluvia.
L'oiseau qui y est mentionné cherche à nous faire passer un message...

Milan Royal




F'luvia Spiritum

Bouvreuil



Connecta Natura

Martin-pêcheur



Natura Magica

Grive Litorne



Baladum F'luvia

Mésange huppée



Natura Spiritum

Hibou Grand Duc



Magica F'luvia

Les mots inscrits sous la photo du bon oiseau vous permettent de compléter l'emplacement Ψ de la formule magique !
Vous avez terminé et avez complété la partie I de la formule magique !




Diplôme de super enquêteur.trice

Nom et Prénom

Date

Signature



OFFICES DE TOURISME PARTENAIRES

Office de tourisme des
Sucs aux bords de Loire :
Bureau d'Yssingaux
04 71 59 10 76

Office de tourisme du Pilat :
Bureau de Bourg-Argental
04 77 39 63 49

Office de tourisme
Ardèche Grand Air :
Bureau d'Annonay
04 75 33 24 51

Office de tourisme de
l'agglomération
du Puy-en-Velay :
04 71 09 38 41

Office de tourisme
Haut Pays du Velay :
Bureau de Montfaucon-en-Velay
04 71 59 95 73



Ce jeu est cofinancé par l'Union Européenne.
L'Europe s'engage dans le Massif Central avec
le fonds européen de développement régional.



Poursuivez l'aventure sur les autres tronçons de la Via Fluvia pour invoquer le Sortilège enchanté et reconnecter l'Homme à la Nature !



Réponses et livrets téléchargeables en ligne sur www.viafluvia.fr, en bas de la page d'accueil, dans la rubrique "JEUX".

